**CONSORZIO DI BONIFICA BRENTA**
riva IV Novembre, 15 - 35013 Cittadella (Padova)
telefono 049/5970822 - telefax 049/5970859
E-mail: info@consorziobrenta.it - Sito Internet: www.consorziobrenta.it

**PROT. N. 10304**

# RELAZIONE SULL'ATTIVITÀ 2025

(ai sensi della Legge Regionale n° 53 del 18 dicembre 1993 – Disciplina dell'attività di vigilanza e di controllo sugli Enti amministrativi regionali – e della Legge Regionale n° 12 del 8 maggio 2009 – Nuove norme per la bonifica e la tutela del territorio).

## 1. Premessa.

La presente relazione sull'attività dell'anno 2025 è stata approntata alla luce dell'articolo 8 della Legge Regionale 53/1993 confermato dall'articolo 14 della Legge Regionale 12/2009.

### 1.1. Inquadramento geografico del comprensorio.

Il comprensorio del Consorzio di Bonifica "Brenta", con sede a Cittadella, si estende per una superficie pari a 70.933 ettari e ricade amministrativamente nelle tre Province di Padova, Treviso e Vicenza; interessando, globalmente o parzialmente, la giurisdizione di n° 53 Comuni, dei quali n° 21 ricadono in Provincia di Padova (30.766 ettari), n° 3 in Provincia di Treviso (2.539 ettari) e n° 29 in Provincia di Vicenza (37.628 ettari), per una popolazione residente nel comprensorio stimata pari a circa 250.000 abitanti.

L'elenco dei Comuni è il seguente.

In provincia di Padova: Campodoro, Campo San Martino, Carmignano di Brenta, Cittadella, Curtarolo, Fontaniva, Galliera Veneta, Gazzo, Grantorto Padovano, Limena, Mestrino, Padova, Piazzola sul Brenta, Rubano, Saccolongo, San Giorgio in Bosco, San Martino di Lupari, San Pietro in Gu, Selvazzano Dentro, Veggiano, Villafranca Padovana.

In provincia di Treviso: Castelfranco Veneto, Castello di Godego, Loria.

In provincia di Vicenza: Bassano del Grappa, Bolzano Vicentino, Breganze, Bressanvido, Calvene, Camisano Vicentino, Cartigliano, Cassola, Colceresa, Fara Vicentino, Grisignano di Zocco, Grumolo delle Abbadesse, Longare, Lugo di Vicenza, Marostica, Montegalda,

Mussolente, Nove, Pianezze, Pove del Grappa, Pozzoleone, Quinto Vicentino, Romano d'Ezzelino, Rosà, Rossano Veneto, Sandrigo, Schiavon, Tezze sul Brenta, Torri di Quartesolo.

Il comprensorio del Consorzio occupa quella parte dell'alta pianura veneta solcata dal fiume Brenta la quale si estende fino al fiume Bacchiglione, compresa tra il fiume Astico-Tesina a Occidente ed il sistema del Muson dei Sassi ad Oriente fino all'incrocio con la S.S. n° 53, con un tratto rientrante costituito dalla stessa S.S. n° 53 fino a Cittadella, mentre da Cittadella verso Sud fa da confine la S.S. n° 47 e, successivamente, il canale Brentella dall'imbocco allo sbocco in Bacchiglione.

### 1.2. Attività.

#### 1.2.1. Compiti istituzionali.

Il Consorzio di Bonifica Brenta è una persona giuridica pubblica (articolo 59 del Regio Decreto n° 215/1933 ed articolo 862 del Codice Civile) ed opera in ambito previsto dall'art. 44 della Costituzione italiana.

È stato costituito con deliberazione della Giunta Regionale del Veneto n° 1408 del 19 maggio 2009 subentrando all'ex Consorzio di bonifica Pedemontano Brenta ed è retto da un apposito Statuto approvato dal provvedimento della Giunta Regionale in data 3 agosto 2010, nota protocollo n° 425250 del 5 agosto 2010.

Il Consorzio provvede alla manutenzione e all'esercizio delle esistenti opere di bonifica di competenza prima dello Stato, oggi della Regione (articolo 13 e 18 del Regio Decreto n° 215/1933; articolo 17 della Legge Regionale n° 12/2009) e può provvedere all'esecuzione in concessione di nuove opere di bonifica.

L'aliquota di spesa per l'esecuzione delle predette opere (in caso di finanziamento non totale), nonché l'onere per la manutenzione e l'esercizio delle stesse e per il funzionamento del Consorzio, competono ai proprietari degli immobili situati nel comprensorio e che traggono beneficio dalla bonifica (articolo 10, 11, 17 e 59 del Regio Decreto n° 215/1933; articolo 860 del Codice Civile; articolo 38 della Legge Regionale n° 12/2009) – principio di autofinanziamento.

Il Consorzio è normalmente amministrato da un'Assemblea eletta ogni cinque anni nell'ambito dei propri consorziati – principio di autogoverno. Ai venti Consiglieri eletti si aggiungono due rappresentanti nominati dalla Regione, uno facente parte dell'Assemblea ed

uno del c.d.A., uno da ciascuna Provincia territorialmente interessata (nel caso specifico, Padova, Treviso e Vicenza), e tre Sindaci del comprensorio. I sindaci formano inoltre la Consulta dei sindaci e nominano il Presidente della Consulta dei sindaci. È presente inoltre un Revisore Unico dei Conti, nominato dalla Regione. L'Assemblea elegge il Consiglio di Amministrazione, composto da quattro Consiglieri eletti, dal rappresentante regionale in c.d.A. e dal presidente della Consulta dei sindaci con voto consultivo, e a cui partecipa pure il Revisore.

Dopo le elezioni del 15 dicembre 2024, a seguito di mancato accordo tra i consiglieri eletti, la Regione con D.G.R.V. n° 493 del 2 maggio 2025 ha disposto lo scioglimento di tutti gli organi del Consorzio, ha nominato un Commissario Straordinario e sono state indette nuove elezioni il 14 dicembre 2025 per il rinnovo dell'Assemblea. In tale periodo è stato nominato Commissario Straordinario il dr. Luigi De Lucchi, che ha esercitato i poteri dell'Assemblea e del Consiglio di Amministrazione fino all'insediamento dei nuovi Organi, avvenuto in data 23 marzo 2026.

La ripartizione di tutte le spese è fatta tra i proprietari degli immobili suddetti in ragione del beneficio conseguito, in base ad apposito Piano di Riparto annuale, facente a sua volta riferimento al Piano di Classifica approvato dalla Regione.

Il Consorzio, per l'adempimento dei suoi fini istituzionali, è provvisto dalla Legge di un autonomo potere impositivo. È inoltre soggetto a procedure di controllo da parte degli organi di vigilanza della Giunta Regionale.

Occorre porre in evidenza una distinzione tra attività ordinaria dell'Ente, comprensiva della parte di manutenzione ed esercizio delle opere di bonifica, ed attività straordinaria, comprensiva della progettazione ed esecuzione di opere in concessione.

### 1.2.2. Tipo di attività svolta.

Le attività svolte dal Consorzio riguardano, essenzialmente, la bonifica idraulica e l'irrigazione. Collegate a tali attività sono le operazioni di espurgo e diserbo dei canali, di manutenzione e gestione delle condotte, di manutenzione e gestione dei manufatti idraulici, di esercizio degli impianti di sollevamento irrigui ed idrovori, di distribuzione irrigua e di allontanamento delle acque di scolo, di risparmio idrico grazie alla trasformazione irrigua passando dalla tradizionale pratica per espansione superficiale (che attualmente interessa 17.931 ettari) a quella per aspersione (9.841 ettari), di ricalibratura e/o canalizzazione di tratti di rete inadeguati o sistemazione idraulica di corsi d'acqua, di potenziamento degli impianti esistenti.

Alla tradizionale attività del Consorzio, così configurata, si aggiungono recenti competenze in materia di tutela ambientale, difesa del suolo e protezione civile (Legge Regionale n° 12/2009 e Decreto Legislativo n° 152/2006).

Il Consorzio ha anche compiti di pianificazione, che vengono svolti nell'ambito del *Piano Generale di Bonifica e Tutela del Territorio*, predisposto nel 2010 e presentato in Regione, in corso di istruttoria.

Il Consorzio gestisce nove centrali per la produzione di energia idroelettrica e quattro impianti fotovoltaici, utili a sostenere i costi energetici dei vari impianti consortili. Altri impianti idroelettrici e solari sono attualmente in progetto o in corso di istruttoria.

### 1.2.3. Consistenza delle opere in gestione.

Il Consorzio ha in manutenzione una rete idraulica che presenta uno sviluppo complessivo pari a 2.430 km di canali di cui 311 km tubati e 885 km di tubazioni pluvirrigue.

La bonifica idraulica è estesa su tutto il comprensorio, per 188.576 utenti interessati; l'irrigazione strutturata riguarda 27.772 ettari, per 25.132 utenti serviti, a cui vanno aggiunte n° 4.338 concessioni per rubinetti da impianti pluvirrigui e n° 526 attingimenti con pompa propria per irrigazione di orti, giardini e vivai e 1.759 ettari di irrigazione di soccorso.

Nel comprensorio sono dislocati 16.132 manufatti su condotte in pressione e 3.766 manufatti idraulici su canali (botti a sifone, chiaviche di derivazione ed emissarie, chiaviche di sostegno, misuratori, opere di difesa, ponti, ponti canali, partitori, sfioratori, salti di fondo, scivoli, sgrigliatori, tombinature, paratoie, idranti e saracinesche pluvirrigui, casse di espansione).

Il Consorzio ha in gestione n° 8 casse di espansione (sulla roggia Contarina a Piazzola sul Brenta, sul torrente Mardignon e sulla roggia Cornara tra Cassola e Romano d'Ezzelino, sul torrente Lugana a Loria, sui torrenti Lugana e Trieste a Mussolente, sulla roggia Dolzetta e sul torrente Mardignon a Romano d'Ezzelino, sulla roggia Giustiniana Manfrina a Rossano Veneto, sul torrente Riale tra Breganze e Colceresa e sul rio Voloncello a Mussolente).

Sono inoltre in gestione al Consorzio importanti impianti (per questi ultimi intendendosi insiemi di attrezzature che necessitano di energia per il loro funzionamento). Si tratta, essenzialmente, di:

- n° 12 stazioni di pompaggio (idrovore) con una potenza elettrica assorbita di 1755 kW, a favore di un'area di circa 5.000 ettari;
- n° 23 stazioni di pompaggio pluvirrigue (per una potenza nominale di 11.614 kW);
- n° 40 pozzi per una potenza nominale di 1.812 kW;

- n° 20 sollevamenti per una potenza nominale di 468 kW;

- n° 38 paratoie motorizzate e sgrigliatori per una potenza nominale di 329 kW.

La potenza complessiva di tali impianti è pari a 15.978 kW ed il relativo consumo energetico è risultato nel 2025 pari a 7.553.425 kWh, valore lievemente inferiore rispetto alla media degli ultimi 5 anni.

Il Consorzio è anche produttore di energia rinnovabile da fonte idroelettrica tramite nove centrali della potenza complessiva di 2.152 kW e tre impianti fotovoltaici della potenza complessiva di 108 kWp. Nel 2025 la produzione idroelettrica è stata pari a 12.094.692 kWh e solare pari a 62.000 kWh, per un totale di 12.156.692 kWh.

### 1.2.4. Stato di efficienza delle opere in gestione.

Dal punto di vista della bonifica idraulica, l'alto grado di urbanizzazione presente nel comprensorio ha sottolineato le carenze strutturali di molti collettori per lo sgrondo delle acque, specie nelle zone più meridionali del comprensorio e nella fascia pedemontana.

Gli impianti idrovori ricadenti nel comprensorio consorziale presentano buono stato di efficienza pur essendone necessari di nuovi; è inoltre auspicabile la realizzazione di altri bacini di laminazione delle piene oltre a quelli già realizzati, per trattenere temporaneamente le acque nei momenti critici e rilasciarle quando l'evento sia terminato.

Alcuni tratti dei principali canali di derivazione irrigua del fiume Brenta sono stati rivestiti negli anni 1970 e presentano un discreto stato di efficienza, viste anche le manutenzioni svolte annualmente. Altri tratti di canali irrigui principali non sono stati rivestiti, con evidenti conseguenze negative in termini di dispersione d'acqua e di oneri manutentori ma positive in termini di ricarica della falda.

La maggior parte dei manufatti di regolazione, distribuzione e intercettazione sono stati oggetto di rifacimento in epoca recente per mantenerli idonei allo scopo; un gran numero di paratoie di una certa importanza, un tempo in legno, sono state sostituite con paratoie in ferro e sono oggetto di continuo rinnovamento, con particolare riguardo all'aggiunta di sistemi di apertura/chiusura che rendono più rapide le manovre.

La rete secondaria e di ordine inferiore è costituita tuttora da canalizzazioni in terra, salvo qualche tratto sostituito con collettori prefabbricati, ed è oggetto di continui interventi manutentori e migliorativi.

Nonostante sia stata iniziata una trasformazione irrigua con metodo ad aspersione, la maggior parte della superficie consorziale viene adacquata, per una superficie pari a 17.931 ettari, con metodi ad espansione superficiale - caratterizzati, come è noto, da elevate perdite

d'acqua e, quindi, dotati di scarsa efficienza irrigua. Per quanto riguarda gli impianti pluvirrigui, che interessano una superficie di 9.841 ettari, il loro stato di efficienza appare complessivamente buono per gli impianti più recenti, mentre i primi ad essere stati realizzati, risalenti alla seconda metà degli anni 1970, sono oggetto di frequenti riparazioni (a tal proposito è stato recentemente ottenuto un importante finanziamento ministeriale per la sostituzione di pompe e motori degli impianti più datati).

La pluvirrigazione è tra le opere che il Consorzio ha tra i propri obiettivi, infatti la sta realizzando per circa 1.565 ettari e ne ha già progettata di nuova su un'area totale di 5.322 ettari, di cui 4.582 ettari di trasformazione, per un notevole risparmio idrico.

Gli impianti di attingimento da falda sotterranea a scopo irriguo, costruiti per la maggior parte negli anni 1940 - 1950, adeguati e talvolta in gran parte modificati negli anni 1970, presentano uno stato di efficienza discreto per effetto della continua manutenzione; l'abbassamento dei livelli di falda rispetto all'epoca di costruzione non ne consente l'utilizzazione ottimale a causa della maggior prevalenza a cui sono costretti a lavorare i motori delle pompe, con evidenti conseguenze sui consumi energetici.

Il negativo fenomeno di abbassamento delle falde, inoltre, ha causato la scomparsa di numerose risorgive e una generale tendenza alla diminuzione degli apporti idrici da loro provenienti. Per tale motivo negli ultimi anni il Consorzio ha provveduto a collegare i sistemi irrigui delle risorgive con quelli derivati dal fiume Brenta più a monte e ad attivare innovativi interventi di ravvenamento artificiale della falda con la tecnica delle A.F.I. (aree forestali di infiltrazione), descritti nel seguito.

### 1.3. Struttura consortile.

#### 1.3.1. Personale.

Secondo il vigente Piano di Organizzazione Variabile, che stabilisce il funzionamento del personale, la Struttura Operativa del Consorzio Brenta è ripartita in due aree: amministrativa e tecnica, coordinate ciascuna da un dirigente. A loro volta, le aree si suddividono in settori; un unico settore per l'area amministrativa, tre settori (Ambiente e Territorio, Energia e Difesa del Suolo, Lavori Pubblici) per l'area tecnica. Ad ogni settore è preposto un funzionario con mansioni di Caposettore e qualifica di quadro.

All'intera organizzazione del Consorzio sovrintende il Direttore Generale, che ne dirige, coordina e sorveglia il funzionamento. Il Direttore Generale è inoltre il Capo dell'Ufficio Espropriazioni ed il dirigente responsabile del settore Lavori Pubblici, dal 2018 svolge anche

le funzioni di Dirigente facente funzioni dell'Area Tecnica, a seguito del pensionamento di tale Dirigente, dal 2019 su richiesta dal C.d.A. ha assunto funzioni di Capo Settore per la sezione Tutela del Settore Ambiente e Territorio, dal 2022 di Capo Settore per la sezione Macchine del Settore Energia e Difesa del Suolo e dal 2025 di Capo Settore Lavori Pubblici a seguito di pensionamento non sostituito.

Il Dirigente Amministrativo dal 2021 svolge anche la funzione di Capo Settore Amministrativo a seguito di pensionamento non sostituito.

Il comprensorio è suddiviso in n° 12 zone di sorveglianza, definite secondo il criterio dell'omogeneità e della suddivisione per sotto-bacini, affidate in gestione ciascuna ad un sorvegliante, esperto conoscitore della propria area, adibito a tale funzione per tutto il tempo dell'anno; questi è stato dotato di automezzo e di telefono cellulare per le comunicazioni interne e con l'utenza. Il restante personale di campagna compone squadre specializzate di intervento su canali e manufatti consorziali, con organizzazione simile ad un'impresa e con l'utilizzo dei mezzi meccanici dell'Ente, secondo un Programma Lavori predisposto preventivamente e verificato a consuntivo con inserimento dei dati in un archivio informatico. È in funzione un sistema di vigilanza e coordinamento delle emergenze, con dei turni di reperibilità e la disponibilità di un numero verde, connesso ad un telefono cellulare affidato al Caposquadra reperibile. In tal modo si è assicurato un servizio disponibile 24 ore su 24, che rende il Consorzio maggiormente operativo nell'opera di prevenzione degli allagamenti conseguenti ad eventi meteorici intensi e nella gestione delle acque in generale.

Il "*Piano per l'organizzazione dei servizi di emergenza*" del Consorzio, approvato a fine 2014, è stato predisposto in base alle previsioni della Legge Regionale n° 12/2009. Il Piano, oltre a riunire i diversi calendari di reperibilità per diversi tipi di emergenza (che ogni anno vengono aggiornati e rinnovati), già in atto dal 1997, che costituiscono Sistema di Emergenza di primo livello, definisce le modalità di attivazione dell'organizzazione, attribuisce le funzioni al personale coinvolto e raccoglie tutte le procedure a cui il personale deve attenersi negli interventi, sia per il corretto funzionamento degli impianti e degli innumerevoli organi di regolazione e sia per le situazioni di rischio lungo i canali consortili.

Il personale in forza al 1° gennaio 2025 risultava di n° 95 unità; al 31 dicembre 2025 risultava di n° 94 unità.

Le manutenzioni stagionali dei canali non sono sempre attuabili con l'impiego delle macchine, per la presenza di alberature, di fabbricati e recinzioni lungo le sponde, così che in questi casi diventa necessario l'intervento manuale, più lungo e con maggiori oneri. Per queste

attività il Consorzio si è avvalso di ulteriore personale, avventizio, appositamente assunto per un periodo di circa quattro mesi (n° 49 unità), che ha eseguito la manutenzione dei canali, in particolar modo durante le asciutte stagionali. Nel 2024, per la prima volta la manutenzione di una delle zone di sorveglianza (la n° 5) è stata affidata a una ditta esterna, previa gara d'appalto; conseguentemente si è ridotto il ricorso a personale stagionale. Tale azione ha dato positivo riscontro in termini di efficacia e di soddisfazione da parte dell'utenza. Di conseguenza, nel 2025 è stata affidata all'esterno la manutenzione di due zone di sorveglianza (la n° 5 e la n° 6), riducendo ulteriormente il ricorso a personale stagionale e ottenendo positivo riscontro.

### 1.3.2. Mezzi, macchine operatrici e strumentazione.

Il Consorzio, per l'espletamento delle proprie attività e per fornire un adeguato servizio, ha a disposizione una flotta di mezzi meccanici (vedasi tabella allegata), come appresso indicato: n° 13 escavatori, n° 2 terne/pale, n° 7 trattrici diserbatrici, n° 22 autocarri, n° 40 autovetture, n° 8 motobarche diserbatrici. La potenza complessiva risulta di 7.421 kW. I mezzi sono movimentati da apposito personale del Consorzio. Il Consorzio, inoltre, per la gestione di situazioni di emergenza idraulica, è dotato di n° 10 motopompe a scoppio mobili di diverse portate (fino a 390 l/sec) e dispone di gruppi elettrogeni di diverse potenze (da 5 kVA a 250 kVA). Durante l'anno si è provveduto all'acquisto di un nuovo escavatore gommato, un escavatore cingolato e un camion con gru, nell'ambito del rinnovamento ed efficientamento del parco macchine consortile.

Il Consorzio è dotato di due centri operativi per il ricovero dei sopra elencati mezzi e come poli di riferimento: per le squadre operanti in destra Brenta, a Carmignano di Brenta, e in sinistra Brenta a San Lazzaro di Bassano del Grappa (quest'ultimo con funzione anche di periferica di controllo e gestione dell'importante nodo idraulico e delle centrali idroelettriche ivi presenti).

Per quanto riguarda gli strumenti di trasmissione e comunicazione, il Consorzio ha dotato di telefono cellulare tutto il personale tecnico d'ufficio e di sorveglianza e gli operatori delle principali macchine operatrici, il che garantisce il collegamento delle squadre di lavoro con gli uffici e l'utenza; inoltre attraverso n° 38 centraline di teleavviamento il personale di sorveglianza può procedere direttamente all'avvio e allo spegnimento da remoto di altrettanti impianti consortili (pozzi e sollevamenti). Nell'ambito di un bando ministeriale, il Consorzio ha presentato nell'agosto 2025 un progetto, che è stato finanziato, per cui n° 10 di queste centraline saranno convertite, nel 2026, in veri e propri sistemi di telecontrollo.

Un numero "verde" (800-234741), abbinato ad un telefono cellulare, consente agli utenti 24 ore su 24 di richiedere con chiamata gratuita l'intervento della squadra delle emergenze anche al di fuori degli orari di apertura degli uffici. Tale squadra è a turnazione settimanale, composta da un tecnico dell'Area Tecnica e da tre operatori di campagna con specializzazioni diverse per costituire un gruppo di lavoro in grado di utilizzare le macchine e le attrezzature necessarie ad interventi sulla rete idrografica e sui manufatti che ne fanno parte.

La vigilanza della rete idrografica, dei manufatti idraulici e degli impianti di sollevamento delle acque è assicurata inoltre dalla partecipazione alla reperibilità h 24, oltre il normale orario di lavoro, dai Sorveglianti: sul totale di 12 Sorveglianti, 6 in modo turnato tra loro sono sempre reperibili, oltre il normale orario di lavoro, 365 giorni all'anno. Recentemente è stata introdotta una reperibilità similare anche per il personale addetto agli impianti.

Nella sede consorziale è installato un centralino digitale, connesso a n° 4 linee ISDN, che consente la gestione di n° 8 chiamate contemporanee (poi implementato nel 2026); la sede è inoltre collegata attraverso una fibra ottica alla rete Internet che consente a tutti i computer degli uffici l'accesso ai servizi *on line* (previsioni meteorologiche, accesso ai siti WEB, visualizzazione della cartografia, ecc.).

Anche l'importante nodo idraulico di San Lazzaro è stato dotato di fibra ottica.

Il Consorzio è inoltre dotato di indirizzo e-mail, di sito Web ed è presente sui social (su Facebook da alcuni anni, su Instagram proprio dal 2025).

Il sistema di telecontrollo è accessibile attraverso la rete internet a tutti gli operatori, sia all'interno degli uffici che da postazioni esterne. Esso consente:

- la visualizzazione e regolazione idrometrica del nodo idraulico di San Lazzaro, delle pompe di San Vito, della presa del canale Medoaco (paratoie Colomba) e della derivazione delle rogge Rosà, Dolfina, Bernarda, condotta subalveo e canale Unico a Bassano del Grappa;
- la visualizzazione e memorizzazione in tempo reale dei dati di:
  - portate del canale Medoaco, della roggia Rosà, della roggia Dolfina, del canale Unico, della roggia Bernarda e roggia Contarina;
  - produzione idroelettrica delle centrali di San Lazzaro, Sette Case, Arlesega, Galliera, Isola, Grantorto e Ponte Paoletti;
  - la visualizzazione dei dati di funzionamento e trasmissione allarmi delle centrali pluvirrigue di: Romano d'Ezzelino, di Rossano Veneto, di Bassano del Grappa, di

Marostica, di Marchesane, di Pianezze, di Cassola e di Loria;

- la visualizzazione dei dati pluviometrici di quattordici moderne stazioni meteorologiche: presso la propria sede di Cittadella (freatimetro, pluviometro e pluviografo), presso le centrali di San Lazzaro (pioggia, umidità relativa, vento, pressione atmosferica), presso l'idrovora di Brentelle, presso la presa Pranovi a Quinto Vicentino, presso l'idrovora di Veggiano, presso la centrale idroelettrica di Galliera Veneta, presso il sensore di livello del rio Fosco a Villafranca Padovana, presso la chiavica Secula a Longare, presso il torrente Riale tra Breganze e Colceresa, presso le centrali pluvirrigue di Marostica, Romano Spin e Cassola, presso i partitori ai livelloni di Rosà e presso la centrale idroelettrica di Isola a Piazzola sul Brenta;

- la visualizzazione e la segnalazione di allarme nei periodi di piena dei seguenti impianti e periferiche:
  - idrovore di Brentelle, Veggiano, Lissaro, Secula, Ferriani, Gabarda e Paluella;
  - chiaviche Molina, Piroche, Storta e Mestrina;
  - livello sulla traversa sul fiume Bacchiglione a Perarolo-Colzè di Montegalda;
  - livello sul rio Fosco a Villafranca Padovana;
  - la portata del fiume Brenta a Cà Barziza rilevata dall'A.R.P.A.V.;
  - livello della roggia Tergola presso la derivazione Pranovi a Quinto Vicentino;
  - livello di scarico centrale Cavilla dell'ENEL;
  - livello cassa di espansione torrente Riale a Colceresa.

Per quanto riguarda la propria infrastruttura informatica, il Consorzio si avvale oggi per la gestione, archiviazione e salvataggio dei propri dati ed archivi informatici di un nuovo modello di gestione denominato "cloud". Tale modello, particolarmente affidabile e sicuro, si avvale di infrastrutture informatiche dislocate in appositi "data center" e consente al Consorzio, tramite la rete internet, di disporre di notevoli risorse di calcolo, come reti, server remoti, *storage* ed accedere rapidamente alle applicazioni e ai propri dati da qualunque postazione di lavoro. Cartografia GIS, posta elettronica, paghe, protocollo, archivio tributi e progetti sono tutti archivi memorizzati o gestiti in cloud e accessibili tramite i normali computer e/o dispositivi mobili (smartphone) attraverso la rete internet.

Il Consorzio dispone di un *plotter* a colori per stampe di alta qualità, fino a 42 pollici di larghezza.

Il Consorzio possiede, per i rilievi di campagna, una strumentazione topografica costituita

da n° 4 livelli ottici tradizionali, una stazione totale ed una stazione GPS con tablet dedicato; dispone inoltre di mulinello idrometrico per le misure di portata.

Il Consorzio si avvale del servizio meteorologico professionale "Radarmeteo", che permette la consultazione dei dati in tempo reale, così come la previsione oraria e la consultazione dei dati storici. La piattaforma offre un servizio interattivo dedicato al Consorzio ed è accessibile anche da mobile. Quotidianamente vengono inviati agli utenti i bollettini previsionali con delle soglie di allerta ed è strutturato un sistema di allarme per eventi meteo e fulmini. All'interno vi è il rimando ad altri servizi utili, quali ARPAV e protezione civile.

Tale strumento è utile per poter gestire al meglio la rete di canali consorziali che hanno una funzione sia d'irrigazione che di bonifica, specialmente nel periodo irriguo nel quale, lungo i corsi d'acqua, sono presenti degli sbarramenti irrigui che vanno tempestivamente regolati in caso di eventi meteo.

Infine, il Consorzio riceve quotidianamente dall'ENEL i dati di portata del fiume Brenta relativi allo sbarramento di derivazione del canale derivatore Mignano - Cà Barziza a Camplongo sul Brenta.

# CONSORZIO DI BONIFICA "BRENTA" CITTADELLA – ANNO 2025

## ESCAVATORI

| N. | TIPO | Targa | Potenza kW | Peso Q.li | Anno Acquisto | Ore/Km | In Uso | Utilizzatore |
|---|---|---|---|---|---|---|---|---|
| 1 | CASE WX95 gommato | AGK786 | 74 | 100 | 2008 | 14311 | Vari | Vari |
| 2 | MINI ESCAVATORE CASE cingolato | --- | 17 | 28 | 2009 | 5655 | Lavori SX | Vari |
| 3 | CASE CX 230 B cingolato | --- | 117 | 235 | 2012 | 10223 | Lavori DX/SX | Vari |
| 4 | CATERPILLAR 316 gommato | AJ J494 | 123 | 180 | 2012 | 10346 | Lavori SX | Primon Fabio |
| 5 | NEUSON 8003 cingolato | --- | 43 | 94 | 2015 | 5548 | Vari | Vari |
| 6 | VOLVO EW160 gommato | AK X362 | 115 | 176 | 2018 | 5727 | Lavori DX | Zanovello M. |
| 7 | DOOSAN DX 140 cingolato | --- | 86 | 155 | 2019 | 3476 | Lavori DX | Vari |
| 8 | DOOSAN DX 165 gommato | ALE 190 | 102 | 176 | 2019 | 5615 | Sorveglianza | Primon Denis |
| 9 | MINI KUBOTA U20 cingolato | --- | 14 | 24 | 2019 | 1634 | Lavori DX | Vari |
| 10 | LIEBHERR A 914 Compact gommato | ALM 119 | 105 | 166 | 2020 | 6269 | Sorveglianza | Gallinaro L. |
| 11 | MINI VOLVO ECR25D cingolato | --- | 15,5 | 25,5 | 2023 | 610 | Impianti | Vari |
| 12 | HITACHI 95 gommato | ANW175 | 55 | 111 | 2025 | 708 | Sorveglianza | Marcon A. |
| 13 | HITACHI ZX180-7 cingolato WX95 | ------- | 101,3 | 189 | 2025 | 232 | Sorveglianza | Bordignon A. |

## TERNE E PALE

| N. | TIPO | Targa | Potenza kW | Peso Q.li | Anno Acquisto | Ore/Km | In Uso | Utilizzatore |
|---|---|---|---|---|---|---|---|---|
| 1 | BOB CAT 763 | PD AF981 | 33 | 32 | 1996 | 4150 | Vari | Vari |
| 2 | NEW HOLLAND LB 110 - gialla | AFW095 | 82 | 88 | 2007 | 3264 | Impianti | Mezzalira |

## TRATTRICI

| N. | TIPO | Targa | Potenza kW | Sbraccio mt. | Anno Acquisto | Ore/Km | In Uso | Utilizzatore |
|---|---|---|---|---|---|---|---|---|
| 1 | FIAT 100.90 DT III (tauro) | PD AF109 | 74 | 8.00 | 1992 | 8349 | Sorveglianza | Vari |
| 2 | ENERGREEN II | ACR915 | 86 | 12.00 | 2006 | 15591 | Sorveglianza | Cantarello M. |
| 3 | ENERGREEN III | AKN048 | 86 | 12.00 | 2007 | 8625 | Sorveglianza | Vari |
| 4 | ENERGREEN IV | AH A097 | 104 | 8.00 | 2011 | 11209 | Sorveglianza | Vari |
| 5 | ENERGREEN V | AKK959 | 127 | 9,50 | 2016 | 7934 | Sorveglianza | Pianezzola A. |
| 6 | ENERGREEN VI | AL V714 | 115 | 12.00 | 2021 | 6498 | Sorveglianza | Muraro V. |
| 7 | VALTRA A105 MH4 | BZ 779 D | 77 | --- | 2023 | 2042 | Sorveglianza | Vari |

## MOTOBARCHE DISERBATRICI

| N. | TIPO | Targa | Potenza kW | Lunghez. macchina | Anno Acquisto | Ore/Km | In Uso | Utilizzatore |
|---|---|---|---|---|---|---|---|---|
| 1 | NETTUNO BIELICA III°- 3500 | Lame | 22 | 4.00 | 1992 | 344 | Lavori DX | |
| 2 | NETTUNO BIELICA IV° | Lame | 31 | 4.00 | 1998 | 4791 | Lavori DX | Colzato L. |
| 3 | DRAGONI (sost. conta ore giu. 2015) | Lame | 23 | 4.50 | 2000 | 1686 | Lavori DX | Vari |
| 4 | NETTUNO BIELICA V° | Lame | 31 | 4.00 | 2008 | 1307 | Lavori DX | Colzato L. |
| 5 | OSMA | Frese/rulli | 26 | 4.00 | 1990 | 342 | Riserva | Vari |
| 6 | COSMA I° (sost. conta ore nov. 2019) | Frese/rulli | 32 | 4.00 | 1996 | 1275 | Lavori DX | Vari |
| 7 | COSMA II° | Frese/rulli | 32 | 4.00 | 1998 | 5878 | Lavori SX | Ouhani |
| 8 | NETTUNO I° - Frese | Frees/rulli | 34,3 | 3,1 | 2019 | 484 | Lavori SX | Vari |

## AUTOCARRI

| N. | TIPO | Targa | Potenza kW | Portata utile Q.li | Anno Acquisto | Ore/Km | In Uso | Utilizzatore |
|---|---|---|---|---|---|---|---|---|
| 1 | Autocarro SCAM - officina mobile 1 | BR 967BP | 78 | 8.60 | 2001 | 313903 | Impianti | Vari |
| 2 | Autocarro SCAM SMT 50 - carburanti | CB 885PX | 78 | 26.50 | 2002 | 344743 | Magazzino | Vari |
| 3 | Autocarro SCAM 35 - Sinistra | CD 596TT | 78 | 9.50 | 2002 | 211721 | Lavori SX | Vari |
| 4 | Autocarro SCAM - officina mobile 2 | CM 706CX | 92 | 8.50 | 2004 | 291880 | Impianti | Vari |
| 5 | Autocarro DAILY 55 S | DV598MA | 130 | 20.80 | 2009 | 166611 | Lavori DX | Vari |
| 6 | Autocarro DAILY 55 | DV947MA | 130 | 24.50 | 2009 | 239331 | Impianti | Ferraro M. |
| 7 | Autocarro DAILY 35C15K V^ | EG453WY | 107 | 10.3 | 2011 | 206724 | Lavori SX | Seguini F. |
| 8 | Autocarro DAILY 35C15K VI^ | EG454WY | 107 | 10.3 | 2011 | 198445 | Lavori DX | Guerriero D. |
| 9 | Autocarro DAILY 35C13D VII^ | FA459LG | 93 | 35 | 2015 | 110989 | Lavori SX | Redolfi P. |
| 11 | Autocarro DAILY 35C13D VIII^ | FA460LG | 93 | 35 | 2015 | 129597 | Lavori DX | Vari |
| 12 | Autocarro DAILY 35C13D IX^ | FA461LG | 93 | 35 | 2015 | 136323 | Impianti | Vari |
| 13 | Autocarro DAILY 35C13D X^ + grù | GF514NT | 93 | 35 | 2025 | 77883 | Magazzino | Vari |
| 14 | Autocarro IVECO 190E42W 4x4 | DG 501 KC | 309 | 66.00 | 2000 | 547991 | Lavori DX | Stocco F. |
| 15 | Autocarro IVECO 95E15 4x4 | HB 877 BH | 105 | 14.20 | 2003 | 186446 | Lavori DX | Vari |
| 16 | Autocarro IVECO 190E34 4x4 | CH 689WY | 254 | 85.20 | 2003 | 415053 | Lavori SX | Toaldo M. |

## AUTOCARRI

| N. | TIPO | Targa | Potenza kW | Portata utile Q.li | Anno Acquisto | Ore/Km | In Uso | Utilizzatore |
|---|---|---|---|---|---|---|---|---|
| 17 | Autocarro IVECO 260E37 6x6 | CT 279YR | 272 | 119.29 | 2005 | 519816 | Lavori DX | Facco C. |
| 18 | Autocarro IVECO TRAKKER 190T35 | DA 127ZF | 259 | 60 | 2006 | 309231 | Impianti | Ferraro M. |
| 19 | Autocarro IVECO TRAKKER A380W41 | DV 287RX | 302 | 92.00 | 2009 | 283340 | Lavori SX | Vari |
| 20 | Pianale BERTOJA | PD 028218 | --- | 199.00 | 1990 | --- | Vari | Vari |
| 21 | Rimorchio NEGRIZZOLO | AJ624W | --- | 22 | 2013 | --- | Impianti | Vari |
| 22 | Rimorchio HUMBAUR | XA437RR | --- | 27.30 | 2021 | --- | Impianti | Vari |

## VEICOLI

| N. | TIPO | Targa | Potenza kW | Portata utile Q.li | Anno Acquisto | Ore/Km | In Uso | Utilizzatore |
|---|---|---|---|---|---|---|---|---|
| 1 | Pick-up FIAT STRADA 8 | CH 698XL | 46 | 6.30 | 2003 | 386870 | Sorveglianza | Vari |
| 2 | Pick-up FIAT STRADA 12 (sost.cont.) | DF571VB | 62 | 6.10 | 2007 | 358390 | Tutela | Vari |
| 3 | Pick-up FIAT STRADA 20 (sost.cont.) | DS302XS | 62 | 6.10 | 2008 | 345186 | Magazzino | Vari |
| 4 | Autovettura FIAT PUNTO D. M.J. | CP624SN | 51 | --- | 2004 | 295557 | Magazzino | Vari |
| 5 | Autovettura FIAT G. PUNTO 5P (2) | EH473WV | 55 | --- | 2011 | 412101 | Magazzino | Vari |
| 6 | Autovettura FIAT PUNTO SEVEN (3) | FA 616 LJ | 55 | --- | 2015 | 234333 | Magazzino | Allegro G. |
| 7 | Autovettura FIAT PUNTO SEVEN (4) | FA 617 LJ | 55 | --- | 2015 | 355125 | Magazzino | Vari |
| 8 | FIAT PANDA VAN 4X4 N.101 | FG803PK | 59 | 4.1 | 2016 | 276286 | Sorveglianza | Zogno R. |
| 9 | FIAT PANDA VAN 4X4 N.102 | FG823PK | 59 | 4.1 | 2016 | 332934 | Sorveglianza | Aiuto |
| 10 | FIAT PANDA VAN 4X4 N.103 | FG824PK | 59 | 4.1 | 2016 | 294260 | Sorveglianza | Aiuto |
| 11 | DACIA SANDERO VAN N.104 | FT187MF | 66 | --- | 2019 | 167094 | Lavori SX | Vari |
| 12 | DACIA SANDERO N.105 SEDE | FT188MF | 66 | --- | 2019 | 75374 | Sede | Vari |
| 13 | DACIA SANDERO VAN N.106 | FT192MF | 66 | --- | 2019 | 214756 | Sede | Sede |
| 14 | DACIA SANDERO VAN N.107 | FT193MF | 66 | --- | 2019 | 193768 | Aiuto Boldrin | Vari |
| 15 | DACIA SANDERO VAN N.108 | GA928LH | 70 | --- | 2020 | 232952 | Aiuto Carolo | Vari |
| 16 | DACIA SANDERO VAN N.109 | GA929LH | 70 | --- | 2020 | 186409 | Magazzino | Vari |
| 17 | DACIA SANDERO VAN N.110 | GA930LH | 70 | --- | 2020 | 161246 | Sorveglianza | Carlesso L. |
| 18 | FORD FIESTA VAN N.111 | GE924RB | 92 | --- | 2021 | 122045 | Sorveglianza | Boldrin S. |
| 19 | FORD FIESTA VAN N.112 | GE925RB | 92 | --- | 2021 | 140949 | Sorveglianza | Vari |
| 20 | FORD FIESTA VAN N.113 | GE927RB | 92 | --- | 2021 | 118915 | Sede | Vari |
| 21 | FORD COURIER VAN N.114 | GN459NR | 55 | --- | 2023 | 73449 | Capo Op.SX | Robinio L. |
| 22 | FORD COURIER VAN N.115 | GN460NR | 55 | --- | 2023 | 75425 | Capo Op.DX | Calandra G. |
| 23 | FORD COURIER VAN N. 116 | GL569YH | 55 | | 2024 | 41741 | Impianti | Bosco A. |
| 24 | RENAULT TRAFIC N. 117 | GV906HV | 96 | | 2024 | 23984 | Impianti | Vari |
| 25 | RENAULT EXPRESS N. 118 | GV901HV | 70 | | 2024 | 10415 | Lavori Sx | Vari |
| 26 | RENAULT EXPRESS N. 119 | GV902HV | 70 | | 2024 | 19892 | Sorveglianza | Marcon A. |
| 27 | RENAULT EXPRESS N. 120 | GV903HV | 70 | | 2024 | 19498 | Sorveglianza | Gallinaro L. |
| 28 | RENAULT EXPRESS N. 121 | GV904HV | 70 | | 2024 | 33576 | Sorveglianza | Primon D. |
| 29 | RENAULT EXPRESS N. 122 | GV905HV | 70 | | 2024 | 16677 | Lavori Dx | Vari |
| 30 | DACIA DUSTER N. 123 | GW273LY | 96 | | 2024 | 28520 | Sorveglianza | Trentin G. |
| 31 | RENAULT KANGOO N. 124 | GW274LY | 70 | | 2024 | 50039 | Impianti | Zenere S. |
| 32 | TOYOTA PROACE CITY N. 002 | GX026LR | 75 | | 2024 | 38426 | Sorveglianza | Piovesan A. |
| 33 | TOYOTA PROACE CITY N. 004 | GX033LR | 75 | | 2024 | 35755 | Sorveglianza | Simonetto M |
| 34 | TOYOTA PROACE CITY N. 006 | GX029LR | 75 | | 2024 | 35506 | Sorveglianza | Carolo D. |
| 35 | TOYOTA PROACE CITY N. 007 | GX028LR | 75 | | 2024 | 31960 | Sorveglianza | Pizzato M. |
| 36 | TOYOTA PROACE CITY N. 008 | GX031LR | 75 | | 2024 | 45145 | Sorveglianza | Soster D. |
| 37 | TOYOTA PROACE CITY N. 009 | GX030LR | 75 | | 2024 | 36481 | Sorveglianza | De Antoni D. |
| 38 | TOYOTA PROACE CITY N. 014 | GX032LR | 75 | | 2024 | 30996 | Sorveglianza | Romare M. |
| 39 | TOYOTA PROACE CITY N. 012 | GX035LR | 75 | | 2024 | 19730 | Sorveglianza | Dorio A. |
| 40 | TOYOTA PROACE CITY N. 013 | GX027LR | 75 | | 2024 | 34734 | Sorveglianza | Garbin C. |

## 2. Attività dell'esercizio.

### 2.1. Manutenzione ed esercizio delle opere in gestione.

L'esercizio è stato caratterizzato dall'andamento climatologico sintetizzato dai dati riportati nelle tabelle e nei grafici successivi, che riportano rispettivamente le piogge giornaliere registrate a Cittadella, le portate medie giornaliere del fiume Brenta misurate a Mignano ed il livello freatimetrico misurato a Cittadella.

Vengono riportati anche i dati storici disponibili, per gli opportuni confronti.

In particolare la precipitazione totale annua a Cittadella è risultata di 1.045,4 mm, contro un valore medio di 1.049,3 mm ([1]); si è quindi avuta una piovosità complessiva praticamente uguale alla media. Si sono avuti n° 88 giorni piovosi ([2]).

La portata media annua del fiume Brenta a Mignano (dati ENEL) è risultata pari a 56,8 $m^3$/sec; tale valore risulta lievemente inferiore alla media (del 3% rispetto alla media degli ultimi 10 anni).

La portata massima giornaliera ha toccato il valore di 363,1 $m^3$/sec il 18 aprile, mentre la massima oraria si è verificata il 17 aprile, con un valore di 454,7 $m^3$/sec alle ore 19.30.

La portata minima giornaliera è stata pari a 17,2 $m^3$/sec e si è verificata il 28 dicembre, mentre la minima oraria, di 14,4 $m^3$/sec, si è verificata lo stesso giorno (alle ore 20.45).

L'escursione tra i valori di portata minima e massima conferma la variabilità idrologica che contraddistingue il fiume Brenta, che presenta carattere pressoché torrentizio.

La quota media annua della falda freatica a Cittadella è risultata pari a 40,56 m s. m., superiore alla media degli ultimi 10, 20, 30, 40 anni ma inferiore alla media degli ultimi 50 anni. Prosegue la negativa tendenza all'abbassamento delle falde (v. grafico allegato). Infatti la linea di tendenza dimostra un abbassamento della falda nel cinquantennio di ben 2,09 metri.

La quota minima del 2025 si è verificata il 31 dicembre (39,99 m s. m.) e la massima il 5 settembre (41,10 m s. m.). Durante l'anno la falda è scesa complessivamente di 110 centimetri. L'andamento è stato variabile: un sensibile calo iniziale fino a marzo/aprile, seguito da una

[1] calcolato con i dati dal 1935 al 2025.

[2] Si intende per giorno piovoso un giorno che ha fatto registrare una pioggia superiore a 1,0 mm.

importante risalita durante il periodo irriguo, raggiungendo il valore massimo annuale proprio al termine della stessa (a ulteriore testimonianza del benefico effetto delle irrigazioni sulla falda), e poi di nuovo un continuo calo fino a fine anno (caratterizzato da assenza di piogge significative), in cui si è portata a 39,99 m s. m. (coincidente con il minimo annuale).

Vengono infine riportate le quote giornaliere del bacino del Corlo e l'andamento estivo delle competenze idriche consorziali sulle riserve montane.

## Cittadella - Altezze di precipitazione (mm) - anno 2025

| day | GEN | FEB | MAR | APR | MAG | GIU | LUG | AGO | SET | OTT | NOV | DIC |
|---|---|---|---|---|---|---|---|---|---|---|---|---|
| 1 | | 5,0 | | | | | | 19,6 | 20,2 | | 0,2 | |
| 2 | | | | | | | | 19,4 | 9,4 | | 25,8 | 4,2 |
| 3 | | 0,2 | | | | | | | | | 0,4 | |
| 4 | | | | | | | | | | | | 0,2 |
| 5 | | | | | 21,2 | 3,4 | 5,6 | | | 15,6 | | |
| 6 | 1,4 | | | | 37,2 | | 11,4 | | | | | |
| 7 | 12,2 | | | | 12,0 | | 41,4 | | | 2,0 | | |
| 8 | 2,0 | | | | 6,6 | | 10,0 | | | | | |
| 9 | 12,8 | 6,4 | | | | | 1,0 | | 8,6 | | | |
| 10 | 0,2 | | 18,4 | | | | | | 12,8 | | | |
| 11 | | 0,8 | 2,2 | | | | | | 0,2 | | | |
| 12 | | 0,8 | 34,8 | | 6,2 | | 1,2 | | | | | |
| 13 | | 0,6 | 9,6 | 2,4 | 0,2 | | 0,8 | | 0,8 | | | |
| 14 | | 6,6 | 13,4 | 16,4 | | | | | 0,2 | | | |
| 15 | | | 13,0 | 22,8 | 1,6 | | | | | | 0,6 | |
| 16 | | | 12,0 | 0,8 | 0,8 | 30,4 | | | | | 15,4 | |
| 17 | | | | 15,6 | | 4,2 | | | | | 0,6 | |
| 18 | | | | 0,2 | | | | | | | | 0,4 |
| 19 | 3,6 | | | | | | | | | | | |
| 20 | 1,4 | | | 11,4 | | 1,0 | | 26,2 | | 1,4 | 0,8 | |
| 21 | 5,0 | | | 0,2 | 3,6 | | | 22,0 | | 13,6 | 0,2 | |
| 22 | 1,2 | | 13,0 | | **49,6** | | | | 1,0 | | | |
| 23 | 5,8 | | 3,2 | | 0,6 | | 0,2 | 0,6 | 30,8 | 27,8 | | |
| 24 | | | 0,2 | 1,8 | 0,2 | | 0,2 | 9,6 | 12,4 | 0,2 | 2,0 | |
| 25 | 0,2 | 2,2 | | 20,4 | | | 12,2 | | 0,4 | | | |
| 26 | 5,4 | 27,2 | 0,6 | | | | 9,0 | | 2,0 | | | |
| 27 | 10,2 | 1,0 | | | 8,6 | 1,0 | | 5,4 | 5,0 | | | |
| 28 | 8,0 | | 1,8 | | | | 22,2 | 36,2 | 0,2 | | 0,2 | |
| 29 | 0,2 | | 5,8 | | | | | 29,0 | | | | |
| 30 | | | 0,2 | | | | | 0,6 | | 13,0 | | |
| 31 | 1,6 | | | | | | | 0,2 | | 2,2 | | |
| max | 12,8 | 27,2 | 34,8 | 22,8 | 49,6 | 30,4 | 41,4 | 36,2 | 30,8 | 27,8 | 25,8 | 4,2 |
| tot | 71,2 | 50,8 | 128,2 | 92,0 | 148,4 | 40,0 | 115,2 | 168,8 | 104,0 | 75,8 | 46,2 | 4,8 |
| gg. | 13 | 6 | 11 | 7 | 9 | 5 | 9 | 8 | 9 | 7 | 3 | 1 |

massima annua : 49,6 mm il : 22 maggio

totale annua : 1.045,4 mm

giorni piovosi annui : 88

num. max gg. piov. consec. 7 nel periodo : dal 10/3 al 16/3

num. max gg. sicc. consec. 29 nel periodo : dal 3/12 al 31/12

max pioggia 1 gg consecutivo 49,6 mm

max pioggia 2 gg consecutivi 65,2 mm

max pioggia 3 gg consecutivi 70,6 mm

max pioggia 4 gg consecutivi 71,2 mm

max pioggia 5 gg consecutivi 86,2 mm

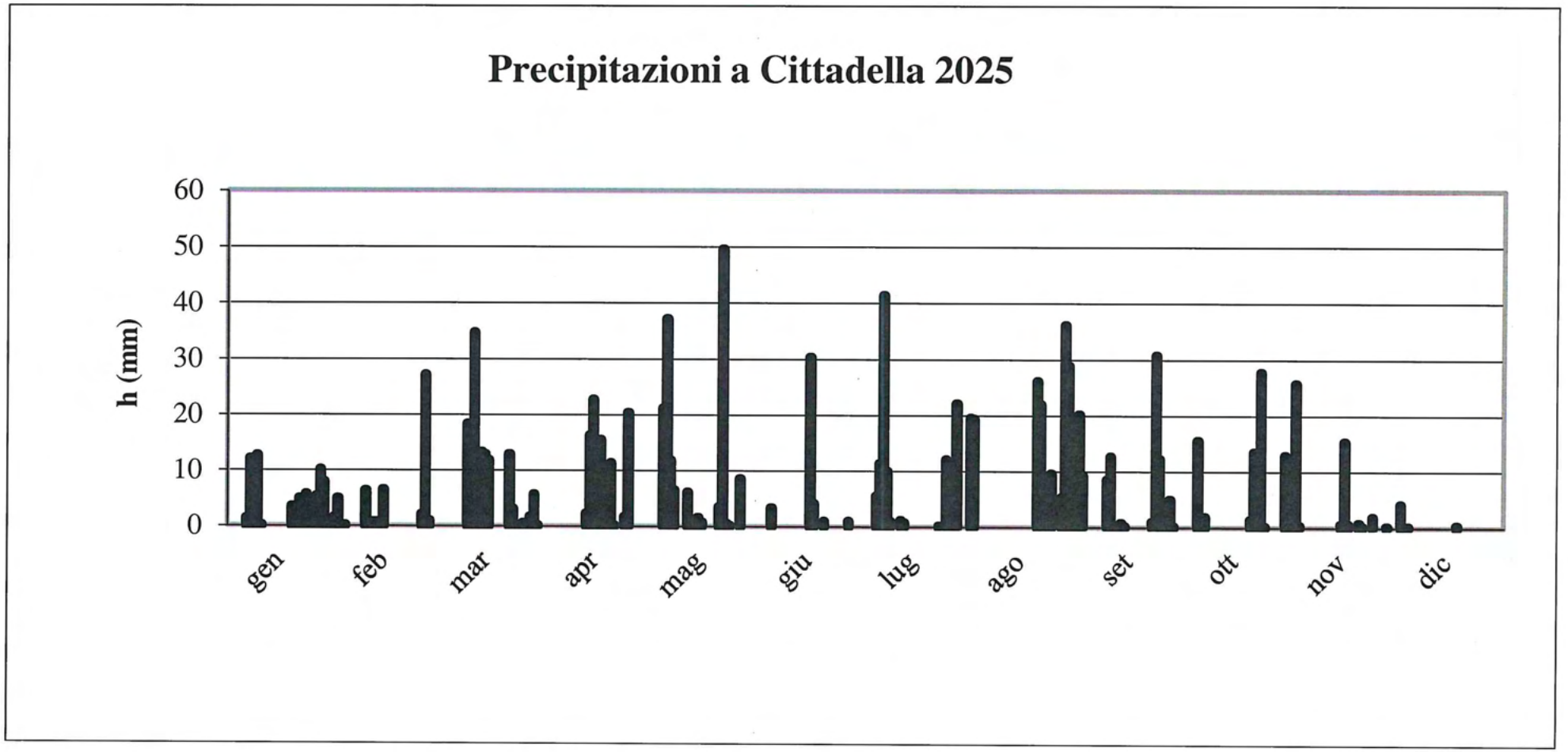
Precipitazioni a Cittadella 2025
h (mm)
60
50
40
30
20
10
0
gen
feb
mar
apr
mag
giu
lug
ago
set
ott
nov
dic

# Cittadella - Altezze di precipitazione (mm)

| anno | GEN | FEB | MAR | APR | MAG | GIU | LUG | AGO | SET | OTT | NOV | DIC | anno | |
|---|---|---|---|---|---|---|---|---|---|---|---|---|---|---|
| 1935 | 44,8 | 57,8 | 36,2 | 117,8 | 140,0 | 24,6 | 24,8 | 89,0 | 43,0 | 211,2 | 164,0 | 136,4 | 1.089,6 | |
| 1936 | 176,8 | 125,0 | 118,2 | 131,0 | 77,4 | 116,6 | 26,2 | 101,2 | 97,8 | 67,4 | 32,4 | 56,0 | 1.126,0 | |
| 1937 | 59,4 | 80,8 | 185,4 | 104,2 | 82,0 | 88,0 | 189,6 | 298,2 | 184,5 | 128,4 | 54,0 | 69,6 | 1.524,1 | |
| 1938 | 13,0 | 14,8 | 1,2 | 22,6 | 127,0 | 84,0 | 45,6 | 43,6 | 121,8 | 64,2 | 86,0 | 83,4 | 707,2 | |
| 1939 | 84,2 | 21,2 | 27,4 | 100,8 | 220,6 | 73,8 | 50,8 | 98,2 | 112,8 | 132,3 | 76,2 | 66,8 | 1.065,1 | |
| 1940 | 30,8 | 48,6 | 18,2 | 55,2 | 217,4 | 176,6 | 78,4 | 101,6 | 60,4 | 238,8 | 66,6 | 0,2 | 1.092,8 | |
| 1941 | 172,8 | 184,5 | 98,0 | 188,0 | 160,8 | 132,4 | 102,0 | 103,5 | 57,0 | 73,6 | 144,8 | 27,8 | 1.445,2 | |
| 1942 | 15,7 | 77,4 | 41,2 | 77,0 | 86,1 | 68,6 | 52,4 | 14,0 | 189,8 | 11,8 | 43,8 | 83,2 | 761,0 | |
| 1943 | 37,0 | 81,0 | 42,8 | 45,2 | 90,0 | 95,8 | 47,2 | 10,2 | 124,5 | 1,6 | 49,8 | 69,4 | 694,5 | |
| 1944 | 7,4 | 39,2 | 11,6 | 31,2 | 40,6 | 199,8 | 114,8 | 11,4 | 49,2 | 261,0 | 66,2 | 1,4 | 833,8 | |
| 1945 | n.r. | 2,0 | 36,2 | 44,0 | 74,8 | 38,5 | 59,2 | 77,5 | 16,4 | 30,8 | 60,4 | 68,4 | 508,2 | (*) |
| 1946 | 115,0 | 0,0 | 99,0 | 5,9 | 70,8 | 55,1 | 74,9 | 44,2 | 24,6 | n.r. | n.r. | n.r. | 489,5 | (*) |
| 1947 | 17,0 | 226,8 | 187,9 | 51,3 | 152,2 | 81,4 | 70,2 | 34,7 | 60,3 | 60,0 | 102,2 | 65,0 | 1.109,0 | |
| 1948 | 184,4 | 57,7 | 1,2 | 112,6 | 189,8 | 82,2 | 62,6 | 106,8 | 95,4 | 150,4 | 43,2 | 23,5 | 1.109,8 | |
| 1949 | 51,4 | 0,0 | 42,0 | 60,0 | 133,4 | 34,6 | 74,6 | 7,0 | 52,6 | 75,0 | 293,4 | 66,0 | 890,0 | |
| 1950 | 48,2 | 69,6 | 21,2 | 181,4 | 62,4 | 61,0 | 35,0 | 78,8 | 98,6 | 55,6 | 129,4 | 166,8 | 1.008,0 | |
| 1951 | 159,8 | 214,4 | 105,7 | 24,4 | 88,2 | 97,2 | 116,5 | 59,2 | 144,0 | 87,0 | 219,0 | 77,2 | 1.392,6 | |
| 1952 | 49,4 | 48,8 | 37,8 | 72,0 | 73,0 | 44,6 | 86,2 | 56,0 | 66,2 | 124,0 | 94,0 | 86,4 | 838,4 | |
| 1953 | 34,4 | 24,9 | 0,0 | 122,0 | 72,8 | 115,8 | 156,4 | 68,6 | 105,8 | 309,2 | 21,2 | 66,0 | 1.097,1 | |
| 1954 | 46,3 | 51,8 | 163,2 | 73,2 | 109,6 | 68,6 | 59,6 | 113,8 | 33,6 | 56,8 | 59,8 | 61,4 | 897,7 | |
| 1955 | 46,1 | 77,7 | 52,1 | 5,0 | 141,0 | 55,2 | 135,6 | 62,6 | 189,0 | 60,0 | 93,6 | 93,8 | 1.011,7 | |
| 1956 | 55,5 | 13,6 | 112,2 | 170,4 | 85,2 | 129,0 | 86,8 | 52,1 | 119,4 | 93,3 | 60,0 | 29,5 | 1.007,0 | |
| 1957 | 63,2 | 112,7 | 22,8 | 118,6 | 160,2 | 90,4 | 75,4 | 52,4 | 64,3 | 77,8 | 103,0 | 104,2 | 1.045,0 | |
| 1958 | 57,9 | 54,8 | 53,5 | 269,0 | 29,0 | 92,4 | 38,0 | 76,9 | 34,4 | 68,0 | 157,8 | 168,6 | 1.100,3 | |
| 1959 | 15,1 | 0,0 | 125,4 | 175,8 | 123,5 | 105,0 | 108,8 | 130,0 | 45,2 | 93,1 | 188,8 | 216,4 | 1.327,1 | |
| 1960 | 50,4 | 133,0 | 175,0 | 16,2 | 29,5 | 155,2 | 182,2 | 160,8 | 153,4 | 246,0 | 120,0 | 151,4 | 1.573,1 | |
| 1961 | 81,8 | 12,8 | 5,0 | 111,4 | 136,4 | 95,8 | 74,0 | 42,0 | 8,6 | 124,2 | 162,4 | 76,2 | 930,6 | |
| 1962 | 91,3 | 54,4 | 148,2 | 119,6 | 176,4 | 144,2 | 56,5 | 7,4 | 18,6 | 72,2 | 198,2 | 44,9 | 1.131,9 | |
| 1963 | 81,9 | 69,4 | 64,8 | 102,6 | 93,0 | 165,6 | 33,2 | 140,7 | 145,9 | 59,2 | 169,8 | 65,6 | 1.191,7 | |
| 1964 | 0,9 | 29,2 | 201,2 | 74,8 | 97,7 | 97,3 | 39,0 | 92,6 | 70,5 | 263,4 | 60,4 | 150,6 | 1.177,6 | |
| 1965 | 122,2 | 1,0 | 108,8 | 176,8 | 117,2 | 183,0 | 203,8 | 96,8 | 225,6 | 0,0 | 175,3 | 64,8 | 1.475,3 | |
| 1966 | 40,4 | 68,2 | 32,0 | 94,4 | 46,8 | 42,8 | 110,6 | 193,2 | 73,4 | 189,4 | 159,0 | 28,2 | 1.078,4 | |
| 1967 | 11,4 | 100,5 | 43,0 | 123,6 | 49,8 | 174,4 | 30,8 | 64,4 | 76,8 | 22,0 | 129,8 | 20,2 | 846,7 | |
| 1968 | 14,1 | 155,2 | 10,2 | 38,8 | 85,0 | 178,1 | 69,0 | 207,4 | 55,8 | 13,8 | 141,8 | 70,9 | 1.040,1 | |
| 1969 | 83,3 | 115,4 | 48,0 | 40,2 | 58,8 | 86,8 | 26,6 | 124,4 | 25,8 | 3,8 | 111,6 | 64,6 | 789,3 | |
| 1970 | 172,1 | 55,6 | 113,6 | 45,6 | 90,6 | 58,8 | 54,6 | 123,8 | 56,2 | 15,0 | 105,2 | 87,2 | 978,3 | |
| 1971 | 126,9 | 98,6 | 73,7 | 63,9 | 101,2 | 136,2 | 38,2 | 29,0 | 8,2 | 20,0 | 172,4 | 34,2 | 902,5 | |
| 1972 | 155,8 | 194,2 | 72,0 | 124,4 | 125,9 | 78,7 | 124,2 | 46,6 | 29,0 | 45,2 | 43,6 | 62,8 | 1.102,4 | |
| 1973 | 90,6 | 36,8 | 15,0 | 92,4 | 25,2 | 85,0 | 66,4 | 32,1 | 200,5 | 92,2 | 31,8 | 44,6 | 812,6 | |
| 1974 | 26,6 | 114,5 | 106,6 | 114,8 | 82,2 | 85,6 | 17,4 | 30,0 | 199,1 | 92,1 | 38,2 | 5,1 | 912,2 | |
| 1975 | 41,4 | 14,0 | 125,7 | 85,8 | 119,2 | 21,8 | 48,8 | 50,0 | 94,5 | 97,8 | 95,1 | 76,1 | 870,2 | |
| 1976 | 23,4 | 58,2 | 14,4 | 73,4 | 39,0 | 36,2 | 146,0 | 119,2 | 197,4 | 207,2 | 59,0 | 126,8 | 1.100,2 | |
| 1977 | 240,6 | 86,5 | 104,4 | 62,0 | 134,8 | 63,4 | 73,4 | 148,7 | 15,0 | 36,2 | 74,3 | 93,2 | 1.132,5 | |
| 1978 | 169,8 | 160,0 | 52,1 | 129,0 | 136,4 | 84,2 | 40,6 | 141,6 | 42,0 | 152,6 | 54,4 | 131,8 | 1.294,5 | |
| 1979 | 130,2 | 93,4 | 126,8 | 95,0 | 5,0 | 108,6 | 58,8 | 103,4 | 175,4 | 150,2 | 81,2 | 93,0 | 1.221,0 | |
| 1980 | 61,6 | 24,8 | 127,0 | 25,6 | 121,5 | 216,2 | 45,5 | 54,4 | 124,7 | 186,6 | 142,2 | 95,4 | 1.225,5 | |
| 1981 | 6,1 | 0,0 | 133,8 | 44,6 | 111,8 | 93,8 | 80,8 | 65,0 | 174,8 | 147,6 | 0,0 | 92,4 | 950,7 | |
| 1982 | 17,6 | 14,4 | 37,5 | 3,5 | 98,9 | 61,5 | 31,6 | 159,5 | 49,9 | 94,9 | 212,6 | 68,4 | 850,3 | |
| 1983 | 0,0 | 9,7 | 99,5 | 45,5 | 130,7 | 39,8 | 2,5 | 90,2 | 107,7 | 43,7 | 3,0 | 201,0 | 773,3 | |
| 1984 | 44,5 | 105,8 | 109,0 | 87,8 | 216,7 | 119,4 | 55,0 | 160,2 | 64,1 | 113,3 | 72,0 | 68,3 | 1.216,1 | |
| 1985 | 156,9 | 7,6 | 165,2 | 42,7 | 120,3 | 152,5 | 14,6 | 49,8 | 5,3 | 35,3 | 72,0 | 60,6 | 882,8 | |
| 1986 | 77,2 | 161,3 | 62,6 | 93,7 | 82,7 | 128,6 | 55,8 | 64,7 | 80,6 | 46,5 | 77,4 | 30,6 | 961,7 | |
| 1987 | 96,4 | 208,6 | 23,6 | 82,3 | 111,3 | 106,4 | 53,0 | 128,4 | 37,7 | 179,6 | 123,6 | 41,0 | 1.191,9 | |
| 1988 | 75,5 | 31,9 | 55,9 | 95,0 | 122,4 | 182,6 | 30,2 | 99,9 | 43,8 | 86,7 | 47,0 | 63,9 | 934,8 | |
| 1989 | 0,0 | 57,6 | 36,0 | 256,4 | 43,1 | 163,1 | 143,4 | 111,9 | 107,4 | 6,4 | 70,7 | 7,3 | 1.003,3 | |
| 1990 | 20,7 | 7,5 | 62,5 | 112,4 | 59,4 | 143,2 | 70,9 | 43,2 | 85,2 | 115,0 | 89,9 | 91,6 | 901,5 | |
| 1991 | 31,0 | 42,1 | 64,1 | 96,7 | 194,0 | 140,8 | 96,6 | 53,8 | 64,1 | 90,1 | 126,8 | 1,8 | 1.001,9 | |
| 1992 | 28,6 | 17,5 | 26,5 | 113,3 | 22,7 | 124,5 | 158,7 | 86,0 | 69,5 | 231,6 | 54,8 | 139,3 | 1.073,0 | |
| 1993 | 0,7 | 0,0 | 43,0 | 56,0 | 18,5 | 53,5 | 73,5 | 46,3 | 99,9 | 219,8 | 60,1 | 35,0 | 706,3 | |
| 1994 | 67,2 | 40,1 | 1,5 | 115,6 | 82,5 | 52,3 | 60,8 | 60,1 | 276,9 | 119,3 | 80,1 | 36,5 | 992,9 | |
| 1995 | 49,7 | 87,1 | 39,8 | 63,1 | 193,0 | 141,8 | 96,0 | 178,4 | 145,1 | 6,9 | 42,4 | 173,5 | 1.216,8 | |
| 1996 | 132,0 | 44,7 | 16,2 | 92,1 | 150,3 | 65,9 | 75,7 | 209,1 | 73,4 | 176,0 | 129,4 | 119,3 | 1.284,1 | |
| 1997 | 97,7 | 0,9 | 6,0 | 51,5 | 68,0 | 73,5 | 74,2 | 53,0 | 23,4 | 19,2 | 114,3 | 204,5 | 786,2 | |
| 1998 | 50,4 | 27,1 | 6,3 | 138,6 | 44,8 | 172,5 | 47,1 | 8,3 | 129,4 | 260,1 | 17,6 | 10,7 | 912,9 | |
| 1999 | 36,3 | 9,4 | 71,2 | 110,0 | 106,5 | 100,9 | 138,7 | 128,8 | 79,8 | 147,6 | 136,4 | 54,7 | 1.120,3 | |
| 2000 | 0,6 | 0,4 | 86,6 | 61,9 | 74,0 | 65,8 | 71,5 | 57,4 | 95,8 | 213,7 | 241,7 | 56,1 | 1.025,5 | |
| 2001 | 100,8 | 5,9 | 170,4 | 82,9 | 41,3 | 23,6 | 134,8 | 44,7 | 77,6 | 45,7 | 44,8 | 1,8 | 774,3 | |
| 2002 | 29,5 | 84,2 | 11,2 | 158,6 | 214,2 | 138,3 | 122,2 | 129,4 | 68,4 | 92,3 | 113,3 | 54,4 | 1.216,0 | |
| 2003 | 62,8 | 4,6 | 1,0 | 97,0 | 19,2 | 129,7 | 23,2 | 18,7 | 22,0 | 63,4 | 162,5 | 92,0 | 696,1 | |
| 2004 | 38,2 | 175,8 | 109,5 | 51,3 | 141,0 | 90,9 | 62,1 | 72,7 | 94,7 | 112,4 | 84,5 | 115,4 | 1.148,5 | |
| 2005 | 4,0 | 14,0 | 20,8 | 141,7 | 67,5 | 51,5 | 131,4 | 106,8 | 104,6 | 175,5 | 136,7 | 47,3 | 1.001,8 | |
| 2006 | 35,4 | 36,9 | 25,6 | 51,9 | 133,6 | 33,6 | 11,0 | 111,0 | 134,0 | 15,2 | 42,8 | 63,6 | 694,6 | |
| 2007 | 40,0 | 44,2 | 61,6 | 42,6 | 188,4 | 56,8 | 36,6 | 76,2 | 105,4 | 42,4 | 52,0 | 15,0 | 761,2 | |
| 2008 | 101,4 | 34,4 | 66,8 | 131,4 | 137,4 | 120,2 | 60,0 | 68,0 | 98,6 | 35,6 | 150,0 | 243,8 | 1.247,6 | |
| 2009 | 125,2 | 80,8 | 166,6 | 131,0 | 21,6 | 86,8 | 42,4 | 50,4 | 169,6 | 55,0 | 132,0 | 105,4 | 1.166,8 | |
| 2010 | 66,6 | 159,8 | 49,2 | 37,2 | 214,2 | 99,0 | 137,2 | 85,2 | 181,0 | 133,2 | 259,4 | 204,4 | 1.626,4 | |
| 2011 | 49,4 | 67,8 | 148,2 | 27,8 | 57,6 | 178,6 | 123,0 | 18,2 | 82,2 | 121,8 | 112,8 | 40,6 | 1.028,0 | |
| 2012 | 13,0 | 23,0 | 3,4 | 88,0 | 129,8 | 25,4 | 64,6 | 78,2 | 142,4 | 119,4 | 211,6 | 51,0 | 949,8 | |
| 2013 | 109,6 | 75,6 | 257,4 | 91,4 | 189,8 | 32,0 | 75,6 | 60,8 | 25,2 | 67,4 | 115,6 | 48,2 | 1.148,6 | |
| 2014 | 294,0 | 230,6 | 83,6 | 80,4 | 108,6 | 141,6 | 175,2 | 164,2 | 43,8 | 62,0 | 193,0 | 74,2 | 1.651,2 | |
| 2015 | 28,0 | 56,4 | 78,4 | 43,6 | 52,4 | 70,4 | 45,2 | 33,0 | 102,0 | 118,4 | 11,4 | 2,0 | 641,2 | |
| 2016 | 52,2 | 226,6 | 87,1 | 76,4 | 215,8 | 72,4 | 29,2 | 44,6 | 117,6 | 99,6 | 104,4 | 1,0 | 1.126,9 | |
| 2017 | 18,4 | 76,4 | 13,6 | 95 | 81,4 | 61,8 | 91,8 | 16,8 | 113,2 | 14,6 | 128,4 | 102,6 | 814,0 | |
| 2018 | 32,8 | 48,4 | 132,6 | 64,6 | 76,6 | 192,4 | 195,2 | 99,8 | 91,2 | 150 | 101,2 | 20,2 | 1.205,0 | |
| 2019 | 15,4 | 79 | 13,4 | 203,8 | 322,2 | 19,4 | 50,2 | 85,2 | 73,6 | 49 | 249,2 | 106,8 | 1.267,2 | |
| 2020 | 18,6 | 7,6 | 92 | 27,8 | 82,4 | 176,2 | 33,4 | 132,8 | 65,4 | 121,2 | 16,6 | 180,0 | 954,0 | |
| 2021 | 137,8 | 40,8 | 14,4 | 121,8 | 193 | 34 | 164,6 | 74,8 | 26,8 | 44 | 142 | 45,0 | 1.039,0 | |
| 2022 | 18 | 52 | 9,2 | 49,2 | 34,6 | 24,6 | 36,8 | 113,4 | 91,6 | 9,2 | 122,8 | 117,4 | 678,8 | |
| 2023 | 90,8 | 0,6 | 44,6 | 72,4 | 168,6 | 81,6 | 146,8 | 164,4 | 16,2 | 159 | 116,2 | 48,6 | 1.109,8 | |
| 2024 | 104 | 175,2 | 162,6 | 68,4 | 300,2 | 169,2 | 49,6 | 45,2 | 273,6 | 237 | 5 | 62,6 | 1.652,6 | |
| 2025 | 71,2 | 50,8 | 128,2 | 92 | 148,4 | 40 | 115,2 | 168,8 | 104 | 75,8 | 46,2 | 4,8 | 1.045,4 | |
| min | 0,0 | 0,0 | 0,0 | 3,5 | 5,0 | 19,4 | 2,5 | 7,0 | 5,3 | 0,0 | 0,0 | 0,2 | 489,5 | |
| max | 294,0 | 230,6 | 257,4 | 269,0 | 322,2 | 216,2 | 203,8 | 298,2 | 276,9 | 309,2 | 293,4 | 243,8 | 1.652,6 | |
| med | 66,7 | 68,4 | 71,6 | 90,0 | 111,5 | 98,3 | 78,3 | 86,5 | 94,2 | 102,9 | 104,5 | 76,5 | 1.049,3 | |

(*) nella minima e nella media non considerati 1945 e 1946

# Portate medie giornaliere del fiume Brenta a Mignano (Bassano), anno 2025

| day | Gen | Feb | Mar | Apr | Mag | Giu | Lug | Ago | Set | Ott | Nov | Dic |
|---|---|---|---|---|---|---|---|---|---|---|---|---|
| 1 | 18,8 | 59,3 | 31,7 | 55,8 | 94,7 | 47,2 | 39,6 | 44,8 | 80,2 | 63,2 | 38,4 | 21,4 |
| 2 | 21,3 | 57,8 | 29,0 | 52,3 | 91,9 | 54,5 | 48,7 | 60,2 | 102,4 | 52,4 | 38,1 | 24,4 |
| 3 | 21,5 | 41,3 | 27,6 | 50,2 | 87,8 | 59,0 | 45,2 | 92,4 | 122,8 | 53,8 | 104,6 | 27,8 |
| 4 | 21,3 | 31,0 | 26,9 | 49,4 | 85,6 | 59,7 | 37,9 | 74,7 | 95,4 | 54,6 | 74,3 | 27,4 |
| 5 | 21,1 | 29,1 | 26,1 | 48,3 | 99,7 | 54,4 | 39,2 | 49,7 | 83,3 | 52,2 | 54,1 | 27,5 |
| 6 | 21,0 | 27,4 | 25,7 | 51,9 | 164,4 | 68,4 | 40,8 | 38,9 | 79,5 | 41,3 | 47,1 | 23,7 |
| 7 | 31,6 | 29,2 | 25,7 | 53,9 | 152,9 | 49,2 | 69,1 | 34,7 | 71,2 | 34,8 | 46,3 | 19,8 |
| 8 | 45,1 | 36,3 | 29,0 | 50,1 | 174,7 | 42,3 | 96,5 | 38,2 | 68,8 | 34,9 | 46,2 | 23,3 |
| 9 | 53,1 | 38,0 | 33,5 | 48,4 | 152,5 | 43,9 | 79,7 | 39,9 | 65,0 | 32,7 | 42,1 | 25,9 |
| 10 | 60,2 | 44,0 | 44,1 | 47,5 | 139,1 | 43,8 | 53,9 | 38,1 | 69,3 | 36,8 | 44,8 | 25,6 |
| 11 | 44,8 | 49,6 | 50,8 | 47,2 | 118,9 | 45,2 | 50,6 | 38,7 | 90,0 | 35,1 | 39,9 | 25,2 |
| 12 | 41,9 | 49,0 | 59,7 | 46,9 | 104,9 | 47,1 | 42,1 | 38,0 | 83,1 | 33,2 | 38,8 | 25,0 |
| 13 | 42,7 | 37,9 | 109,8 | 50,1 | 105,4 | 46,4 | 40,2 | 47,5 | 68,1 | 38,0 | 34,0 | 20,9 |
| 14 | 39,9 | 30,9 | 106,6 | 55,0 | 102,2 | 40,3 | 38,3 | 49,3 | 65,9 | 37,8 | 33,3 | 17,4 |
| 15 | 41,1 | 30,3 | 103,4 | 90,4 | 94,4 | 39,9 | 39,0 | 45,3 | 62,6 | 37,1 | 27,9 | 21,2 |
| 16 | 36,1 | 33,2 | 139,7 | 104,6 | 92,7 | 42,3 | 37,2 | 45,4 | 52,3 | 37,1 | 27,9 | 24,1 |
| 17 | 34,8 | 35,6 | 105,6 | 264,2 | 84,4 | 45,7 | 43,6 | 46,1 | 50,0 | 36,7 | 47,0 | 23,3 |
| 18 | 32,8 | 27,8 | 83,6 | **363,1** | 78,3 | 44,2 | 44,9 | 47,1 | 49,9 | 34,8 | 59,6 | 25,6 |
| 19 | 31,4 | 30,1 | 70,3 | 262,4 | 67,0 | 39,7 | 38,5 | 45,8 | 47,5 | 34,4 | 48,4 | 25,6 |
| 20 | 31,0 | 27,5 | 63,3 | 199,4 | 63,4 | 40,1 | 35,7 | 51,1 | 39,3 | 35,7 | 43,6 | 21,7 |
| 21 | 31,4 | 24,4 | 60,3 | 148,3 | 65,3 | 38,3 | 37,5 | 52,4 | 39,0 | 34,6 | 44,5 | 18,2 |
| 22 | 32,2 | 24,6 | 58,7 | 130,4 | 106,8 | 37,9 | 40,1 | 50,6 | 44,7 | 35,5 | 39,5 | 28,4 |
| 23 | 31,0 | 24,3 | 73,4 | 133,2 | 190,7 | 39,8 | 36,4 | 40,4 | 47,0 | 42,4 | 37,2 | 36,4 |
| 24 | 32,5 | 24,1 | 80,3 | 126,1 | 118,7 | 40,0 | 44,5 | 38,2 | 66,9 | 56,7 | 36,2 | 37,1 |
| 25 | 33,5 | 24,6 | 72,7 | 142,8 | 94,6 | 38,4 | 69,0 | 42,0 | 111,2 | 38,1 | 37,4 | 27,6 |
| 26 | 34,7 | 29,3 | 67,6 | 141,8 | 81,2 | 37,7 | 85,9 | 39,0 | 105,1 | 33,7 | 52,3 | 18,3 |
| 27 | 42,7 | 41,3 | 65,5 | 123,6 | 73,9 | 33,6 | 75,9 | 42,4 | 95,8 | 37,1 | 35,7 | 17,8 |
| 28 | 118,2 | 35,6 | 60,1 | 115,1 | 73,0 | 35,0 | 60,0 | 49,5 | 90,5 | 35,1 | 37,8 | *17,2* |
| 29 | 124,6 | | 54,3 | 102,6 | 76,7 | 34,5 | 44,8 | 160,6 | 77,5 | 34,1 | 24,5 | 29,3 |
| 30 | 86,5 | | 56,6 | 97,0 | 62,1 | 34,6 | 39,8 | 161,2 | 73,7 | 39,5 | 22,3 | 36,5 |
| 31 | 67,8 | | 60,1 | | 57,0 | | 37,9 | 106,7 | | 42,6 | | 35,4 |
| medie | 42,8 | 34,8 | 61,3 | 108,4 | 101,8 | 44,1 | 49,4 | 56,4 | 73,3 | 40,2 | 43,5 | 25,1 |

media annua ($m^3/s$): 56,8

massima giornaliera: 363,1 il: 18 aprile

minima giornaliera: 17,2 il: 28 dicembre

massima oraria: 454,7 il: 17 aprile alle ore19:30

minima oraria: 14,4 il: 17 aprile alle ore 20.45

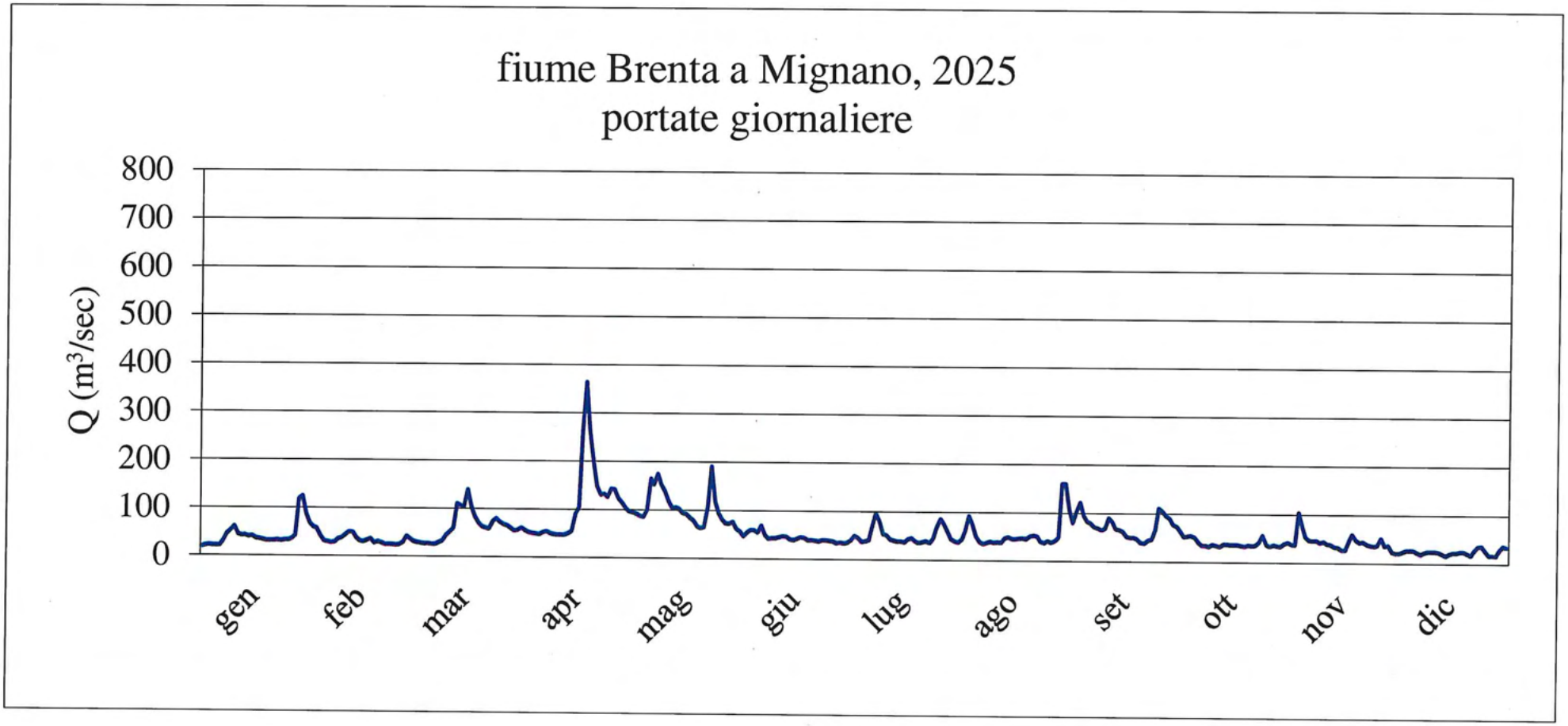
fiume Brenta a Mignano, 2025
portate giornaliere
Q (m3/sec)
800
700
600
500
400
300
200
100
0
gen
feb
mar
apr
mag
giu
lug
ago
set
ott
nov
dic

# Portate medie mensili del fiume Brenta a Mignano (Bassano)

| anno | Gen | Feb | Mar | Apr | Mag | Giu | Lug | Ago | Set | Ott | Nov | Dic | media annua | max oraria |
|---|---|---|---|---|---|---|---|---|---|---|---|---|---|---|
| 1967 | 41,7 | 38,5 | 54,0 | 96,0 | 96,7 | 88,4 | 53,4 | 56,7 | 93,3 | 46,6 | 80,0 | 45,1 | 65,8 | 441,6 |
| 1968 | 33,2 | 47,4 | 48,0 | 68,9 | 75,2 | 158,9 | 65,4 | 71,2 | 86,6 | 40,7 | 132,3 | 54,2 | 73,2 | 599,9 |
| 1969 | 58,3 | 46,3 | 55,0 | 70,0 | 106,7 | 80,1 | 46,9 | 42,8 | 48,1 | 30,2 | 43,5 | 28,7 | 54,7 | 330,9 |
| 1970 | 46,6 | 34,7 | 30,3 | 62,2 | 105,9 | 75,9 | 50,8 | 58,9 | 48,3 | 31,9 | 54,3 | 37,0 | 53,1 | 272,4 |
| 1971 | 32,9 | 47,0 | 64,1 | 111,5 | 129,7 | 108,1 | 62,5 | 47,2 | 40,8 | 21,7 | 46,3 | 37,5 | 62,4 | 223,5 |
| 1972 | 33,0 | 63,4 | 94,9 | 119,3 | 123,4 | 153,1 | 111,7 | 57,9 | 45,7 | 33,3 | 28,5 | 35,4 | 74,9 | 559,0 |
| 1973 | 31,1 | 24,6 | 24,5 | 50,0 | 65,7 | 63,3 | 73,9 | 39,3 | 63,4 | 96,8 | 39,9 | 36,7 | 50,9 | 319,1 |
| 1974 | 36,7 | 54,3 | 71,1 | 84,2 | 104,3 | 88,1 | 58,1 | 37,9 | 41,4 | 50,2 | 38,6 | 23,2 | 57,3 | 285,3 |
| 1975 | 26,4 | 29,8 | 41,7 | 110,9 | 168,5 | 120,2 | 67,9 | 55,4 | 77,5 | 58,4 | 62,4 | 54,9 | 72,8 | 368,3 |
| 1976 | 32,6 | 34,2 | 34,9 | 54,1 | 65,3 | 37,9 | 43,4 | 55,7 | 122,3 | 187,1 | 169,9 | 64,6 | 75,2 | **1.271,6** |
| 1977 | 66,7 | 78,6 | 112,0 | 106,3 | 195,8 | 121,5 | 88,1 | 104,1 | 70,2 | 39,7 | 31,3 | 38,6 | 87,9 | 561,0 |
| 1978 | 72,5 | 58,2 | 95,3 | 102,4 | 175,1 | 145,6 | 85,4 | 47,7 | 33,8 | 102,9 | 36,0 | 29,6 | 82,3 | 652,8 |
| 1979 | 50,6 | 75,3 | 105,9 | 101,0 | 121,9 | 113,8 | 64,0 | 43,9 | 83,7 | 117,9 | 81,0 | 78,0 | 86,4 | 585,3 |
| 1980 | 52,7 | 48,2 | 60,6 | 64,8 | 97,9 | 101,4 | 70,9 | 40,3 | 32,2 | 120,3 | 71,0 | 41,7 | 66,9 | 688,6 |
| 1981 | 29,2 | 32,3 | 44,6 | 61,2 | 73,3 | 57,8 | 92,6 | 52,3 | 79,1 | 99,4 | 70,5 | 36,8 | 60,9 | 605,8 |
| 1982 | 42,7 | 33,7 | 37,1 | 56,2 | 84,4 | 47,3 | 41,6 | 46,2 | 56,5 | 82,3 | 120,3 | 86,8 | 61,4 | 333,5 |
| 1983 | 42,3 | 38,6 | 51,3 | 65,2 | 108,5 | 67,7 | 41,6 | 32,7 | 34,8 | 32,5 | 24,8 | 34,6 | 48,0 | 351,7 |
| 1984 | 25,9 | 25,6 | 34,1 | 86,3 | 140,4 | 145,4 | 56,4 | 57,7 | 74,9 | 99,7 | 47,2 | 59,9 | 71,2 | 479,3 |
| 1985 | 43,7 | 41,7 | 70,1 | 102,9 | 148,5 | 97,8 | 52,1 | 42,0 | 31,5 | 22,7 | 23,9 | 24,7 | 58,5 | 279,4 |
| 1986 | 21,0 | 37,1 | 49,6 | 115,5 | 143,4 | 99,5 | 52,5 | 39,3 | 38,1 | 25,0 | 22,7 | 21,1 | 55,4 | 242,9 |
| 1987 | 17,5 | 35,6 | 30,6 | 100,2 | 90,1 | 68,9 | 84,2 | 64,5 | 49,6 | 94,8 | 74,0 | 70,0 | 65,2 | 513,3 |
| 1988 | 37,0 | 39,1 | 36,9 | 93,4 | 97,9 | 111,1 | 66,3 | 40,4 | 35,6 | 42,7 | 35,0 | 29,9 | 55,4 | 271,4 |
| 1989 | 23,9 | 17,9 | 28,7 | 128,0 | 96,1 | 90,3 | 124,7 | 46,5 | 41,5 | 25,9 | 28,2 | 24,7 | 56,5 | 565,0 |
| 1990 | 24,0 | 23,5 | 21,7 | 45,5 | 43,4 | 43,6 | 41,4 | 33,0 | 19,3 | 23,1 | 60,2 | 69,4 | 37,4 | 421,0 |
| 1991 | 31,1 | 24,1 | 71,2 | 73,3 | 98,6 | 75,8 | 67,4 | 41,6 | 33,5 | 85,7 | 59,2 | 35,8 | 58,4 | 552,1 |
| 1992 | 30,6 | 28,6 | 26,0 | 76,0 | 63,6 | 95,6 | 91,3 | 42,0 | 38,9 | 149,7 | 64,2 | 84,8 | 66,1 | 623,0 |
| 1993 | 42,7 | 31,7 | 32,9 | 40 | 46,5 | 35,7 | 37,5 | 33,2 | 54,0 | 205,5 | 79,7 | 42,9 | 57,1 | 1.161,0 |
| 1994 | 55,6 | 42,0 | 58,4 | 64,2 | 62,0 | 38,7 | 38,5 | 32,0 | 86,5 | 54,0 | 71,5 | 35,2 | 53,2 | 389,0 |
| 1995 | 29,2 | 26,3 | 29,6 | 44,2 | 66,5 | 103,6 | 57,9 | 40,5 | 68,3 | 33,6 | 24,7 | 37,5 | 46,8 | 240,0 |
| 1996 | 46,2 | 35,5 | 31,5 | 46,4 | 88,4 | 52,9 | 64,5 | 59,9 | 49,4 | 191,1 | 158,1 | 74,4 | 75,1 | 854,0 |
| 1997 | 69,5 | 48,0 | 38,5 | 31,7 | 37,6 | 65,8 | 69,0 | 48,8 | 44,4 | 25,7 | 68,3 | 66,7 | 51,2 | 620,0 |
| 1998 | 47,2 | 34,7 | 29,1 | 67,4 | 84,2 | 73,7 | 41,4 | 38,4 | 62,3 | 151,0 | 38,5 | 26,9 | 58,1 | 843,1 |
| 1999 | 23,5 | 21,9 | 41,0 | 69,8 | 89,6 | 59,4 | 41,9 | 58,4 | 75,4 | 84,1 | 83,7 | 36,2 | 57,2 | 640,0 |
| 2000 | 24,6 | 19,7 | 29,5 | 60,3 | 59,9 | 32,4 | 32,1 | 39,6 | 35,3 | 155,0 | **238,7** | 58,3 | 65,5 | 602,9 |
| 2001 | 64,7 | 37,0 | 59,2 | 67,8 | 86,4 | 58,1 | 45,9 | 38,1 | 45,5 | 39,1 | 28,5 | 19,2 | 49,2 | 247,0 |
| 2002 | 16,7 | 23,4 | 37,2 | 36,3 | 136,8 | 81,1 | 65,6 | 68,2 | 60,9 | 55,4 | 174,8 | 91,6 | 70,9 | 750,3 |
| 2003 | 48,1 | 35,6 | 31,6 | 33,6 | 29,3 | 31,5 | 33,3 | 20,5 | *15,4* | 24,0 | 84,2 | 56,9 | *37,0* | 453,5 |
| 2004 | 40,7 | 40,6 | 55,8 | 90,0 | 130,9 | 89,1 | 61,9 | 45,2 | 32,9 | 40,1 | 85,5 | 55,7 | 64,1 | 293,8 |
| 2005 | 32,5 | 27,7 | 30,5 | 59,5 | 66,9 | 37,7 | 40,0 | 35,9 | 56,8 | 100,2 | 52,2 | 33,7 | 47,9 | 298,7 |
| 2006 | 28,5 | 34,5 | 49,4 | 63,9 | 72,2 | 38,6 | 36,9 | 41,1 | 67,9 | 30,7 | 21,6 | 33,3 | 43,2 | 279,4 |
| 2007 | 30,1 | 29,3 | 24,5 | 48,8 | 52,1 | 71,7 | 42,3 | 34,5 | 38,1 | 36,6 | 46,8 | 27,6 | 40,2 | 256,5 |
| 2008 | 47,6 | 39,3 | 40,2 | 66,1 | 112,1 | 120,2 | 68,7 | 51,7 | 61,8 | 37,0 | 130,8 | 119,1 | 74,5 | 616,0 |
| 2009 | 67,5 | 82,6 | 88,2 | 171,5 | 170,1 | 87,4 | 79,5 | 59,9 | 79,3 | 40,4 | 55,5 | 115,7 | 91,5 | 539,1 |
| 2010 | 65,4 | 50,7 | 57,9 | 76,9 | 144,5 | 66,5 | 46,9 | 60,4 | 59,6 | 69,8 | 227,0 | 141,3 | 89,0 | 760,7 |
| 2011 | 75,0 | 45,5 | 72,3 | 55,5 | 51,3 | 102,2 | 44,3 | 37,7 | 45,3 | 43,3 | 84,2 | 34,4 | 57,5 | 372,4 |
| 2012 | 27,1 | 20,5 | 15,6 | 47,6 | 70,4 | 50,4 | 39,7 | 28,7 | 36,6 | 66,2 | 166,0 | 71,5 | 53,3 | 707,7 |
| 2013 | 49,0 | 36,2 | 58,7 | 134,9 | 217,0 | 107,6 | 60,2 | 46,3 | 37,8 | 47,8 | 63,8 | 60,2 | 76,8 | 785,4 |
| 2014 | 100,7 | 154,3 | 93,6 | 109,9 | 117,0 | 81,7 | 108,3 | 97,4 | 62,0 | 48,3 | 198,6 | 90,0 | 104,7 | 691,5 |
| 2015 | 49,8 | 42,4 | 47,3 | 50,4 | 53,5 | 42,2 | 37,4 | 30,2 | 42,2 | 60,7 | 34,9 | 19,1 | 42,5 | 193,7 |
| 2016 | 19,7 | 33,1 | 47,8 | 71,0 | 55,3 | 69,1 | 43,6 | 46,1 | 39,0 | 41,7 | 48,1 | 22,4 | 44,7 | 208,3 |
| 2017 | 22,2 | 25,0 | 25,0 | 29,0 | 45,2 | 37,4 | 38,9 | 25,3 | 41,8 | 22,2 | 38,8 | 37,1 | 32,4 | 233,0 |
| 2018 | 50,8 | 30,1 | 30,9 | 95,3 | 92,9 | 64,3 | 45,5 | 46,5 | 55,1 | 74,9 | 156,6 | 34,5 | 64,8 | 613,2 |
| 2019 | 25,0 | 42,7 | 23,5 | 94,7 | 136,6 | 77,0 | 45,7 | 45,5 | 55,6 | 30,8 | 191,3 | 85,9 | 71,2 | 494,8 |
| 2020 | 49,4 | 31,5 | 46,2 | 46,2 | 68,5 | 88,6 | 44,8 | 66,3 | 69,1 | 105,6 | 59,1 | 126,4 | 67,0 | 544,1 |
| 2021 | 67,1 | 74,7 | 41,4 | 52,0 | 119,8 | 69,8 | 73,0 | 73,2 | 36,2 | 41,1 | 63,8 | 27,4 | 61,6 | 412,8 |
| 2022 | 24,6 | 19,8 | 13,2 | 19,6 | 29,4 | 22,0 | 25,0 | 29,7 | 27,5 | 22,8 | 31,5 | 30,8 | 24,7 | 86,6 |
| 2023 | 28,4 | 22,4 | 19,2 | 23,5 | 63,4 | 58,8 | 47,4 | 42,2 | 40,7 | 64,3 | 142,6 | 58,9 | 51,0 | 489,7 |
| 2024 | 51,4 | 75,6 | 137,4 | 134,0 | 215,5 | 158,7 | 100,8 | 50,8 | 78,2 | 190,1 | 57,3 | 27,7 | **106,6** | 593,4 |
| 2025 | 42,8 | 34,8 | 61,3 | 108,4 | 101,8 | 44,1 | 49,4 | 56,4 | 73,3 | 40,2 | 43,5 | 25,1 | 56,8 | 454,7 |
| media 10 anni | 38,2 | 39,0 | 44,6 | 67,4 | 92,8 | 69,0 | 51,4 | 48,2 | 51,6 | 63,4 | 83,2 | 47,6 | 58,1 | |
| media 20 anni | 46,1 | 46,3 | 49,7 | 75,0 | 99,4 | 72,9 | 53,9 | 48,5 | 52,4 | 55,7 | 93,1 | 59,4 | 62,7 | |
| media 30 anni | 44,5 | 41,6 | 45,9 | 68,7 | 93,3 | 68,0 | 52,5 | 47,4 | 50,8 | 66,0 | 95,8 | 56,9 | 61,0 | |
| media 40 anni | 41,2 | 38,9 | 44,1 | 71,1 | 90,2 | 70,1 | 55,9 | 45,9 | 49,8 | 68,0 | 84,8 | 54,0 | 59,5 | |
| media 50 anni | 42,1 | 40,4 | 48,2 | 72,9 | 96,4 | 74,8 | 57,4 | 47,2 | 52,2 | 72,5 | 81,4 | 53,1 | 61,6 | |

# Cittadella - Livello della falda Freatica (m s.m.m.) - anno 2025

| day | GEN. | FEB. | MAR. | APR. | MAG. | GIU. | LUG. | AGO. | SET. | OTT. | NOV. | DIC. |
|---|---|---|---|---|---|---|---|---|---|---|---|---|
| 2 | 41,09 | 40,64 | 40,28 | 40,24 | 40,13 | 40,59 | 40,48 | 40,93 | 41,09 | 40,91 | 40,56 | 40,33 |
| 5 | 41,04 | 40,61 | 40,24 | 40,20 | 40,14 | 40,60 | 40,47 | 40,98 | 41,10 | 40,87 | 40,56 | 40,30 |
| 8 | 41,00 | 40,57 | 40,19 | 40,15 | 40,25 | 40,60 | 40,67 | 40,99 | 41,08 | 40,84 | 40,53 | 40,26 |
| 11 | 40,96 | 40,54 | 40,15 | 40,11 | 40,30 | 40,60 | 40,76 | 40,97 | 41,09 | 40,80 | 40,50 | 40,22 |
| 14 | 40,90 | 40,50 | 40,20 | 40,07 | 40,35 | 40,56 | 40,81 | 40,85 | 41,05 | 40,76 | 40,46 | 40,18 |
| 17 | 40,85 | 40,46 | 40,26 | 40,10 | 40,39 | 40,57 | 40,82 | 40,80 | 41,02 | 40,72 | 40,44 | 40,14 |
| 20 | 40,81 | 40,41 | 40,30 | 40,10 | 40,42 | 40,61 | 40,71 | 40,79 | 40,99 | 40,68 | 40,46 | 40,10 |
| 23 | 40,76 | 40,37 | 40,32 | 40,10 | 40,52 | 40,61 | 40,67 | 40,95 | 40,96 | 40,65 | 40,42 | 40,06 |
| 26 | 40,71 | 40,32 | 40,31 | 40,12 | 40,55 | 40,52 | 40,69 | 40,96 | 40,99 | 40,64 | 40,40 | 40,03 |
| 29 | 40,70 |  | 40,29 | 40,13 | 40,57 | 40,49 | 40,83 | 41,03 | 40,95 | 40,60 | 40,37 | 39,99 |
| media | 40,88 | 40,49 | 40,25 | 40,13 | 40,36 | 40,57 | 40,69 | 40,92 | 41,03 | 40,75 | 40,47 | 40,16 |

| | | |
|---|---|---|
| media annua | 40,56 | |
| max annua | 41,10 | il 5 settembre |
| min annua | 39,99 | il 31 dicembre |

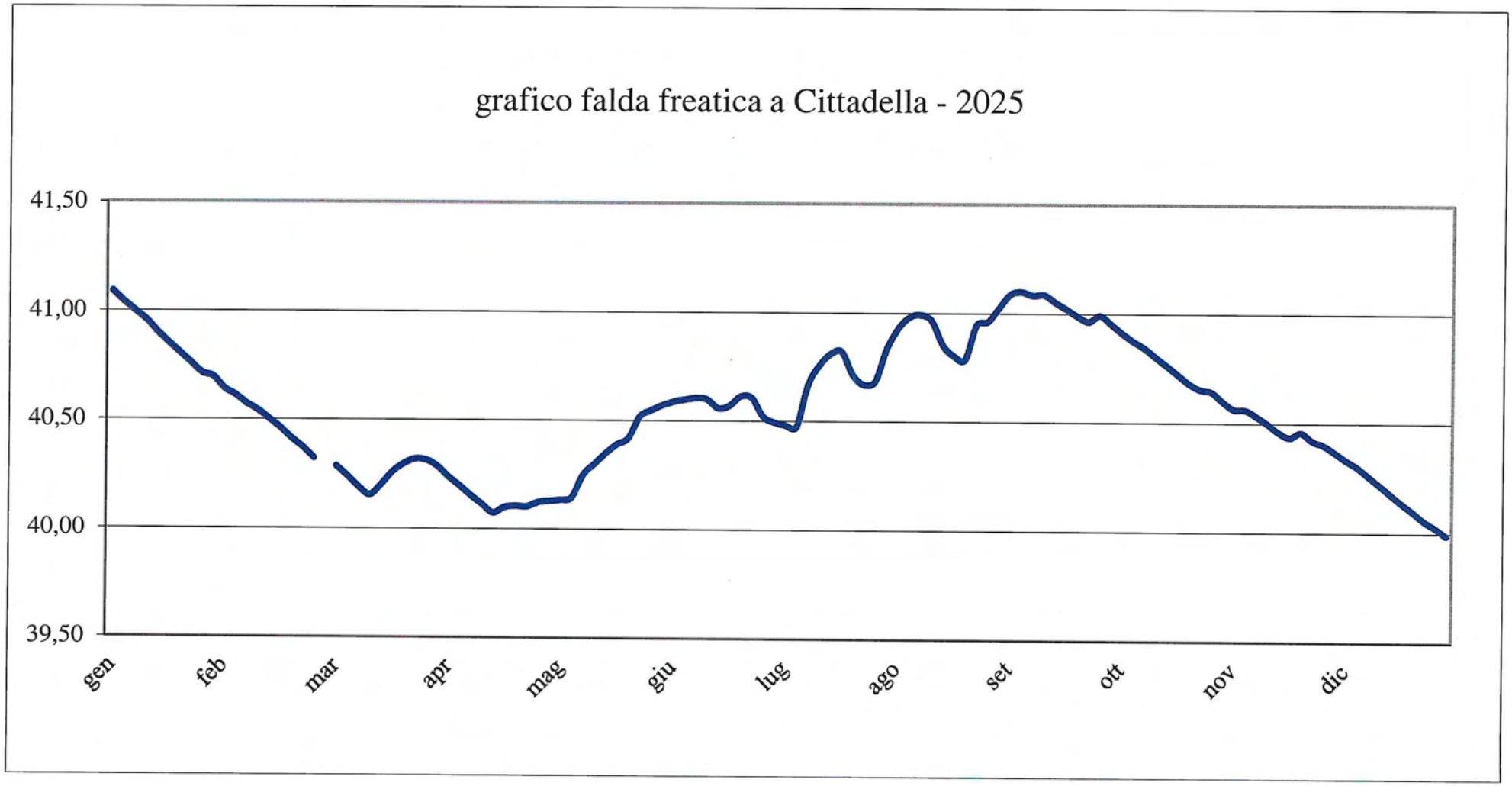
grafico falda freatica a Cittadella - 2025
41,50
41,00
40,50
40,00
39,50
gen
feb
mar
apr
mag
giu
lug
ago
set
ott
nov
dic

# Livello medio mensile falda freatica a Cittadella

| anno | Gen | Feb | Mar | Apr | Mag | Giu | Lug | Ago | Set | Ott | Nov | Dic | media anno |
|---|---|---|---|---|---|---|---|---|---|---|---|---|---|
| 1967 | 42,43 | 42,12 | 41,82 | 41,51 | 41,73 | 42,16 | 42,36 | 42,72 | 42,91 | 42,74 | 42,44 | 42,22 | 42,26 |
| 1968 | 41,91 | 41,78 | 41,88 | 41,67 | 41,79 | 41,87 | 41,87 | 42,58 | 42,62 | 42,47 | 42,29 | 42,26 | 42,08 |
| 1969 | 42,16 | 42,08 | 41,88 | 41,88 | 41,65 | 41,92 | 42,28 | 42,72 | 42,88 | 42,50 | 42,18 | 41,95 | 42,17 |
| 1970 | 42,04 | 41,96 | 41,86 | 41,60 | 41,38 | 41,60 | 42,21 | 42,69 | 42,70 | 42,12 | 42,04 | 41,79 | 42,00 |
| 1971 | 41,74 | 41,96 | 41,84 | 41,78 | 41,67 | 41,88 | 42,05 | 42,27 | 42,92 | 42,74 | 42,27 | 42,00 | 42,09 |
| 1972 | 41,95 | 42,14 | 42,36 | 42,11 | 42,21 | 42,35 | 42,46 | 42,69 | 43,04 | 42,73 | 42,19 | 41,76 | 42,33 |
| 1973 | 41,44 | 41,31 | 41,08 | 40,97 | 40,97 | 41,00 | 41,32 | 41,69 | 42,38 | 42,70 | 42,37 | 42,01 | 41,60 |
| 1974 | 41,65 | 41,54 | 41,81 | 41,53 | 41,55 | 41,89 | 41,90 | 42,20 | 42,76 | 42,65 | 42,29 | 41,87 | 41,97 |
| 1975 | 41,46 | 41,14 | 41,11 | 41,13 | 41,31 | 41,61 | 41,84 | 42,41 | 42,73 | 42,57 | 42,38 | 42,26 | 41,83 |
| 1976 | 41,98 | 41,67 | 41,39 | 41,13 | 41,11 | 41,11 | 41,40 | 42,03 | 42,25 | 42,70 | 42,96 | 42,77 | 41,87 |
| 1977 | 43,11 | 42,92 | 42,69 | 42,61 | 42,42 | 42,40 | 42,45 | 42,90 | 42,82 | 42,32 | 41,90 | 41,61 | 42,51 |
| 1978 | 41,50 | 41,71 | 41,94 | 41,83 | 41,87 | 42,02 | 42,21 | 42,70 | 42,59 | 42,38 | 41,95 | 41,60 | 42,02 |
| 1979 | 41,55 | 41,57 | 41,67 | 41,73 | 41,61 | 41,96 | 42,46 | 42,65 | 42,82 | 42,83 | 42,72 | 42,49 | 42,17 |
| 1980 | 42,24 | 41,85 | 41,55 | 41,33 | 41,25 | 41,35 | 41,40 | 41,51 | 42,32 | 42,02 | 41,90 | 41,95 | 41,72 |
| 1981 | 41,67 | 41,25 | 41,20 | 41,20 | 41,20 | 41,20 | 41,24 | 41,44 | 41,65 | 41,78 | 41,91 | 41,61 | 41,45 |
| 1982 | 41,57 | 41,23 | 41,21 | 41,21 | 41,21 | 41,21 | 41,21 | 41,38 | 41,51 | 41,38 | 41,71 | 42,01 | 41,40 |
| 1983 | 41,86 | 41,46 | 41,21 | 41,21 | 41,21 | 41,21 | 41,21 | 41,21 | 41,74 | 41,42 | 41,21 | 41,21 | 41,35 |
| 1984 | 41,25 | 41,25 | 41,25 | 41,25 | 41,25 | 41,30 | 41,40 | 42,27 | 42,35 | 42,09 | 41,74 | 41,60 | 41,58 |
| 1985 | 41,51 | 41,68 | 41,60 | 41,34 | 41,16 | 41,26 | 41,37 | 41,85 | 42,50 | 42,26 | 41,65 | 41,08 | 41,61 |
| 1986 | 40,61 | 40,72 | 40,30 | 40,02 | 40,04 | 40,43 | 40,62 | 41,27 | 41,88 | 41,61 | 41,19 | 40,75 | 40,79 |
| 1987 | 40,39 | 40,37 | 40,62 | 40,16 | 40,11 | 40,31 | 40,21 | 40,92 | 41,55 | 41,59 | 41,62 | 41,75 | 40,80 |
| 1988 | 41,34 | 41,12 | 40,72 | 40,45 | 40,38 | 40,82 | 40,68 | 40,95 | 41,60 | 41,35 | 41,00 | 40,80 | 40,93 |
| 1989 | 40,35 | 39,86 | 39,47 | 39,29 | 39,74 | 40,03 | 40,74 | 41,07 | 41,67 | 41,40 | 41,01 | 40,55 | 40,43 |
| 1990 | 40,04 | 39,54 | 39,11 | 38,80 | 38,77 | 38,99 | 39,02 | 39,44 | 39,97 | 39,88 | 39,59 | 39,73 | 39,41 |
| 1991 | 39,79 | 39,65 | 39,48 | 39,46 | 40,14 | 40,63 | 40,81 | 41,15 | 41,68 | 37,28 | 41,17 | 41,01 | 40,19 |
| 1992 | 40,65 | 40,22 | 39,82 | 39,44 | 39,33 | 39,69 | 40,00 | 40,53 | 41,43 | 41,82 | 41,78 | 41,96 | 40,56 |
| 1993 | 41,65 | 41,19 | 40,76 | 40,29 | 40,02 | 39,80 | 39,98 | 40,11 | 40,61 | 36,77 | 41,19 | 41,10 | 40,29 |
| 1994 | 40,95 | 40,74 | 40,42 | 40,08 | 39,99 | 39,96 | 39,96 | 40,43 | 41,34 | 41,64 | 41,53 | 41,30 | 40,70 |
| 1995 | 40,96 | 40,57 | 40,36 | 40,09 | 39,99 | 40,63 | 40,72 | 41,25 | 41,96 | 41,77 | 41,29 | 40,89 | 40,87 |
| 1996 | 41,12 | 40,90 | 40,53 | 40,12 | 39,99 | 39,95 | 40,03 | 40,50 | 41,09 | 41,22 | 41,32 | 41,59 | 40,70 |
| 1997 | 41,96 | 36,97 | 41,15 | 40,64 | 40,37 | 40,21 | 39,92 | 40,20 | 40,65 | 40,74 | 40,52 | 40,46 | 40,32 |
| 1998 | 40,52 | 40,44 | 40,17 | 39,85 | 39,79 | 40,27 | 40,35 | 40,75 | 41,36 | 41,86 | 41,82 | 41,44 | 40,72 |
| 1999 | 41,00 | 40,52 | 40,04 | 39,71 | 39,75 | 40,01 | 40,14 | 40,88 | 41,14 | 41,02 | 41,42 | 41,28 | 40,58 |
| 2000 | 40,97 | 40,55 | 40,11 | 39,88 | 39,88 | 39,94 | 39,99 | 40,36 | 40,64 | 40,98 | 41,66 | 42,19 | 40,59 |
| 2001 | 42,07 | 41,85 | 41,48 | 41,42 | 41,24 | 40,83 | 41,07 | 41,30 | 41,44 | 41,12 | 40,75 | 40,36 | 41,24 |
| 2002 | 39,87 | 39,49 | 39,22 | 38,97 | 39,36 | 40,19 | 40,59 | 41,19 | 41,35 | 41,27 | 41,17 | 41,36 | 40,34 |
| 2003 | 41,22 | 41,07 | 40,60 | 40,19 | 40,00 | 39,75 | 39,64 | 39,67 | 39,92 | 39,74 | 39,55 | 39,51 | 40,07 |
| 2004 | 39,90 | 39,90 | 40,57 | 40,58 | 40,78 | 41,02 | 40,91 | 41,34 | 41,70 | 41,46 | 41,24 | 41,10 | 40,87 |
| 2005 | 40,94 | 40,58 | 40,11 | 39,71 | 39,82 | 39,87 | 40,20 | 40,40 | 40,84 | 41,25 | 41,45 | 41,33 | 40,54 |
| 2006 | 40,94 | 40,56 | 40,22 | 39,98 | 39,86 | 39,67 | 39,44 | 40,17 | 40,48 | 40,46 | 40,32 | 40,03 | 40,18 |
| 2007 | 39,65 | 39,38 | 39,09 | 38,92 | 39,14 | 39,53 | 39,61 | 40,19 | 40,59 | 40,44 | 40,11 | 39,74 | 39,70 |
| 2008 | 39,57 | 39,51 | 39,27 | 39,19 | 39,54 | 40,01 | 40,40 | 40,68 | 41,13 | 40,88 | 40,79 | 41,45 | 40,20 |
| 2009 | 41,78 | 41,89 | 41,71 | 41,52 | 41,70 | 41,56 | 41,71 | 41,68 | 41,90 | 41,78 | 41,48 | 41,43 | 41,68 |
| 2010 | 41,61 | 41,42 | 41,39 | 41,06 | 41,27 | 41,38 | 41,51 | 41,93 | 41,80 | 41,61 | 42,35 | 42,80 | 41,68 |
| 2011 | 42,60 | 42,18 | 41,93 | 41,67 | 41,43 | 41,50 | 41,52 | 41,58 | 41,66 | 41,36 | 41,19 | 40,89 | 41,63 |
| 2012 | 40,59 | 40,25 | 39,79 | 39,41 | 39,50 | 39,73 | 39,68 | 39,84 | 40,30 | 40,38 | 40,72 | 41,16 | 40,09 |
| 2013 | 41,15 | 41,22 | 41,12 | 41,47 | 41,61 | 41,87 | 41,65 | 41,79 | 41,78 | 41,34 | 41,06 | 40,79 | 41,41 |
| 2014 | 40,90 | 42,37 | 42,31 | 41,96 | 41,83 | 41,68 | 41,54 | 41,39 | 41,38 | 41,21 | 41,28 | 41,42 | 41,60 |
| 2015 | 41,10 | 40,85 | 40,54 | 40,26 | 40,09 | 40,03 | 39,91 | 40,25 | 40,59 | 40,40 | 40,19 | 39,86 | 40,33 |
| 2016 | 39,50 | 39,26 | 39,65 | 39,60 | 39,86 | 40,16 | 40,06 | 40,51 | 40,74 | 40,63 | 40,31 | 40,02 | 40,02 |
| 2017 | 39,55 | 39,19 | 38,87 | 38,59 | 38,70 | 38,81 | 39,21 | 39,53 | 39,75 | 39,66 | 39,36 | 39,07 | 39,19 |
| 2018 | 38,98 | 38,86 | 38,83 | 39,00 | 39,19 | 39,56 | 39,91 | 40,23 | 40,47 | 40,26 | 40,21 | 40,05 | 39,64 |
| 2019 | 39,74 | 39,51 | 39,24 | 39,05 | 39,86 | 40,84 | 40,76 | 41,12 | 41,08 | 40,72 | 40,53 | 40,81 | 40,28 |
| 2020 | 40,74 | 40,37 | 40,15 | 39,90 | 39,94 | 40,15 | 40,11 | 40,48 | 40,70 | 40,63 | 40,45 | 40,43 | 40,34 |
| 2021 | 40,67 | 40,82 | 40,60 | 40,38 | 40,56 | 40,77 | 40,82 | 40,99 | 40,78 | 40,51 | 40,18 | 39,91 | 40,58 |
| 2022 | 39,62 | 39,31 | 38,97 | 38,64 | 38,61 | 38,56 | 38,52 | 38,63 | 39,13 | 39,15 | 38,97 | 38,96 | 38,92 |
| 2023 | 38,95 | 38,81 | 38,51 | 38,44 | 38,55 | 39,01 | 39,39 | 39,68 | 39,88 | 39,73 | 39,92 | 39,88 | 39,23 |
| 2024 | 39,97 | 39,92 | 40,63 | 40,80 | 41,21 | 41,82 | 41,85 | 41,79 | 41,77 | 42,07 | 41,89 | 41,36 | 41,26 |
| 2025 | 40,88 | 40,49 | 40,25 | 40,13 | 40,36 | 40,57 | 40,69 | 40,92 | 41,03 | 40,75 | 40,47 | 40,16 | 40,56 |
| media 10 a. | 39,86 | 39,65 | 39,57 | 39,45 | 39,68 | 40,02 | 40,13 | 40,39 | 40,53 | 40,41 | 40,23 | 40,07 | 40,00 |
| media 20 a. | 40,42 | 40,31 | 40,15 | 40,00 | 40,14 | 40,36 | 40,41 | 40,67 | 40,85 | 40,70 | 40,59 | 40,51 | 40,43 |
| media 30 a. | 40,60 | 40,28 | 40,23 | 40,04 | 40,13 | 40,31 | 40,37 | 40,67 | 40,90 | 40,82 | 40,76 | 40,69 | 40,48 |
| media 40 a. | 40,62 | 40,31 | 40,20 | 39,98 | 40,06 | 40,26 | 40,35 | 40,68 | 41,02 | 40,74 | 40,85 | 40,77 | 40,49 |
| media 50 a. | 40,86 | 40,58 | 40,48 | 40,28 | 40,33 | 40,51 | 40,60 | 40,94 | 41,27 | 41,02 | 41,07 | 40,97 | 40,74 |

# Falda freatica a Cittadella

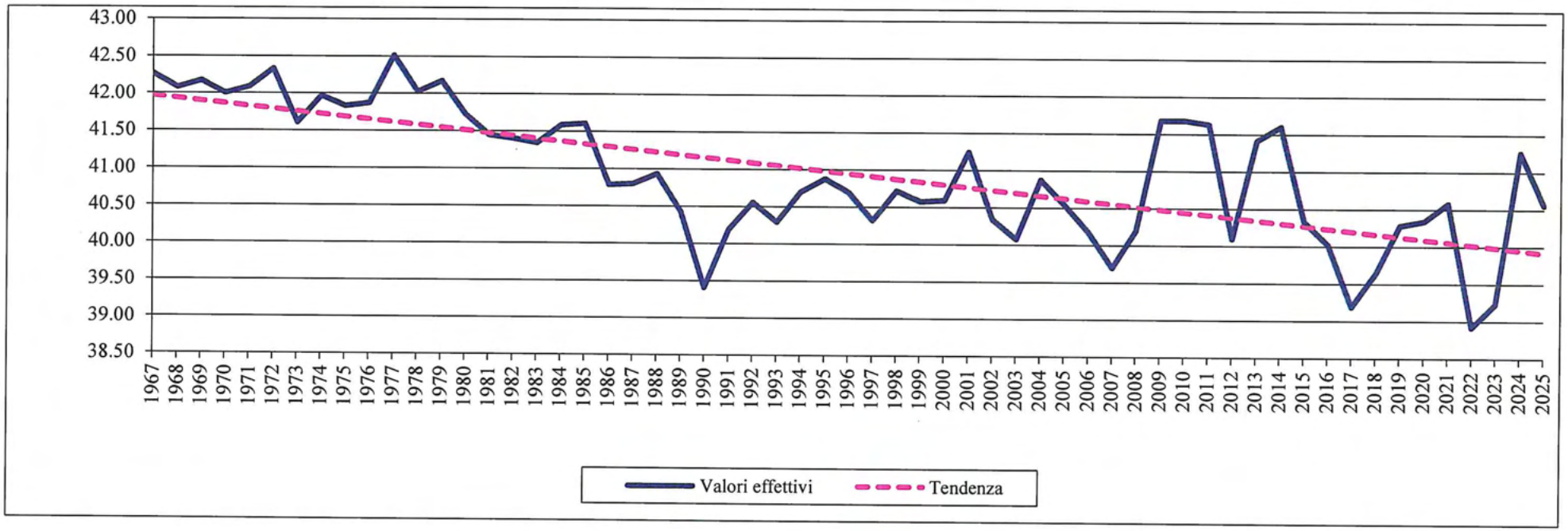

# Lago del Corlo ad Arsiè (quote m s m.m.) - anno 2025

| day | Gen | Feb | Mar | Apr | Mag | Giu | Lug | Ago | Set | Ott | Nov | Dic |
|---|---|---|---|---|---|---|---|---|---|---|---|---|
| 1 | 260,04 | 254,66 | 260,07 | 263,65 | 266,46 | 267,79 | 267,88 | 267,42 | 259,66 | 249,98 | 250,56 | 251,01 |
| 2 | 259,96 | 254,10 | 260,38 | 263,63 | 266,34 | 267,81 | 267,85 | 267,60 | 259,14 | 250,02 | 250,50 | 251,18 |
| 3 | 260,00 | 254,37 | 260,84 | 263,64 | 266,55 | 267,85 | 267,82 | 267,66 | 258,71 | 249,90 | 251,06 | 251,35 |
| 4 | 259,73 | 254,84 | 261,15 | 263,65 | 266,45 | 267,69 | 267,79 | 267,21 | 258,24 | 249,90 | 251,52 | 251,50 |
| 5 | 259,50 | 255,25 | 261,51 | 263,62 | 267,02 | 267,55 | 267,67 | 267,01 | 257,85 | 249,19 | 251,90 | 251,61 |
| 6 | 259,27 | 255,63 | 261,75 | 263,59 | 267,45 | 267,15 | 267,68 | 266,89 | 257,27 | 249,85 | 252,07 | 251,94 |
| 7 | 259,19 | 256,07 | 262,01 | 263,60 | 267,58 | 267,27 | 267,79 | 266,82 | 256,74 | 250,53 | 252,06 | 252,39 |
| 8 | 258,89 | 255,78 | 262,00 | 263,66 | 267,64 | 267,44 | 267,76 | 266,91 | 256,16 | 251,29 | 251,46 | 252,52 |
| 9 | 258,55 | 255,46 | 261,88 | 263,74 | 267,58 | 267,44 | 267,78 | 266,82 | 255,85 | 251,79 | 250,98 | 252,58 |
| 10 | 258,24 | 255,09 | 261,90 | 263,81 | 267,38 | 267,53 | 267,89 | 266,73 | 255,49 | 252,17 | 250,40 | 252,67 |
| 11 | 257,76 | 254,60 | 261,91 | 264,08 | 267,26 | 267,11 | 267,90 | 266,84 | 255,20 | 252,42 | 250,29 | 252,82 |
| 12 | 257,32 | 254,01 | 261,96 | 264,08 | 267,46 | 267,71 | 267,82 | 266,86 | 254,92 | 252,41 | 250,18 | 252,98 |
| 13 | 256,88 | 254,15 | 262,09 | 264,16 | 267,68 | 267,72 | 267,73 | 266,52 | 254,71 | 252,08 | 250,16 | 253,50 |
| 14 | 256,43 | 254,75 | 262,38 | 264,22 | 267,42 | 267,70 | 267,81 | 266,07 | 254,37 | 251,99 | 250,09 | 254,10 |
| 15 | 255,88 | 255,15 | 262,18 | 264,25 | 267,68 | 267,68 | 267,85 | 265,60 | 254,06 | 251,89 | 250,11 | 254,40 |
| 16 | 255,69 | 255,50 | 262,35 | 264,50 | 267,56 | 267,77 | 267,91 | 265,13 | 253,80 | 251,81 | 250,14 | 254,58 |
| 17 | 255,64 | 256,10 | 263,07 | 266,14 | 267,47 | 267,77 | 267,75 | 264,74 | 253,52 | 251,75 | 250,29 | 254,65 |
| 18 | 255,53 | 256,54 | 263,92 | 266,75 | 267,38 | 267,73 | 267,49 | 264,33 | 253,30 | 251,63 | 250,34 | 254,77 |
| 19 | 255,50 | 256,98 | 263,99 | 267,05 | 267,54 | 267,77 | 267,26 | 263,88 | 252,92 | 251,49 | 250,51 | 254,90 |
| 20 | 255,36 | 257,16 | 263,92 | 267,22 | 267,63 | 267,75 | 267,09 | 263,52 | 252,73 | 251,39 | 250,57 | 255,15 |
| 21 | 255,29 | 257,35 | 263,85 | 267,03 | 267,59 | 267,72 | 267,17 | 263,08 | 252,45 | 251,33 | 250,52 | 255,48 |
| 22 | 255,24 | 257,66 | 263,84 | 267,16 | 267,84 | 267,64 | 267,26 | 262,55 | 251,90 | 251,24 | 250,52 | 255,28 |
| 23 | 255,21 | 257,87 | 263,89 | 267,04 | 267,61 | 267,70 | 267,32 | 262,18 | 251,57 | 251,05 | 250,45 | 254,76 |
| 24 | 255,17 | 258,30 | 264,13 | 266,91 | 267,47 | 267,66 | 267,48 | 261,79 | 251,08 | 251,26 | 250,41 | 254,25 |
| 25 | 255,12 | 258,55 | 264,10 | 267,04 | 267,47 | 267,65 | 267,53 | 261,39 | 251,01 | 251,35 | 250,51 | 254,26 |
| 26 | 255,13 | 258,88 | 264,04 | 266,92 | 267,31 | 267,81 | 267,42 | 260,98 | 250,74 | 251,13 | 250,60 | 254,62 |
| 27 | 255,01 | 259,30 | 263,93 | 266,75 | 267,25 | 267,84 | 267,26 | 260,71 | 250,62 | 251,03 | 251,23 | 254,98 |
| 28 | 255,53 | 259,76 | 263,96 | 266,98 | 267,35 | 267,83 | 267,25 | 260,31 | 250,46 | 250,91 | 250,66 | 255,33 |
| 29 | 255,72 | | 263,93 | 266,74 | 267,21 | 267,79 | 267,27 | 260,73 | 250,40 | 250,77 | 250,70 | 255,13 |
| 30 | 255,47 | | 263,88 | 266,72 | 267,48 | 267,80 | 267,35 | 260,56 | 250,00 | 250,71 | 250,76 | 254,60 |
| 31 | 255,25 | | 263,67 | | 267,57 | | 267,38 | 260,08 | | 250,63 | | 254,01 |

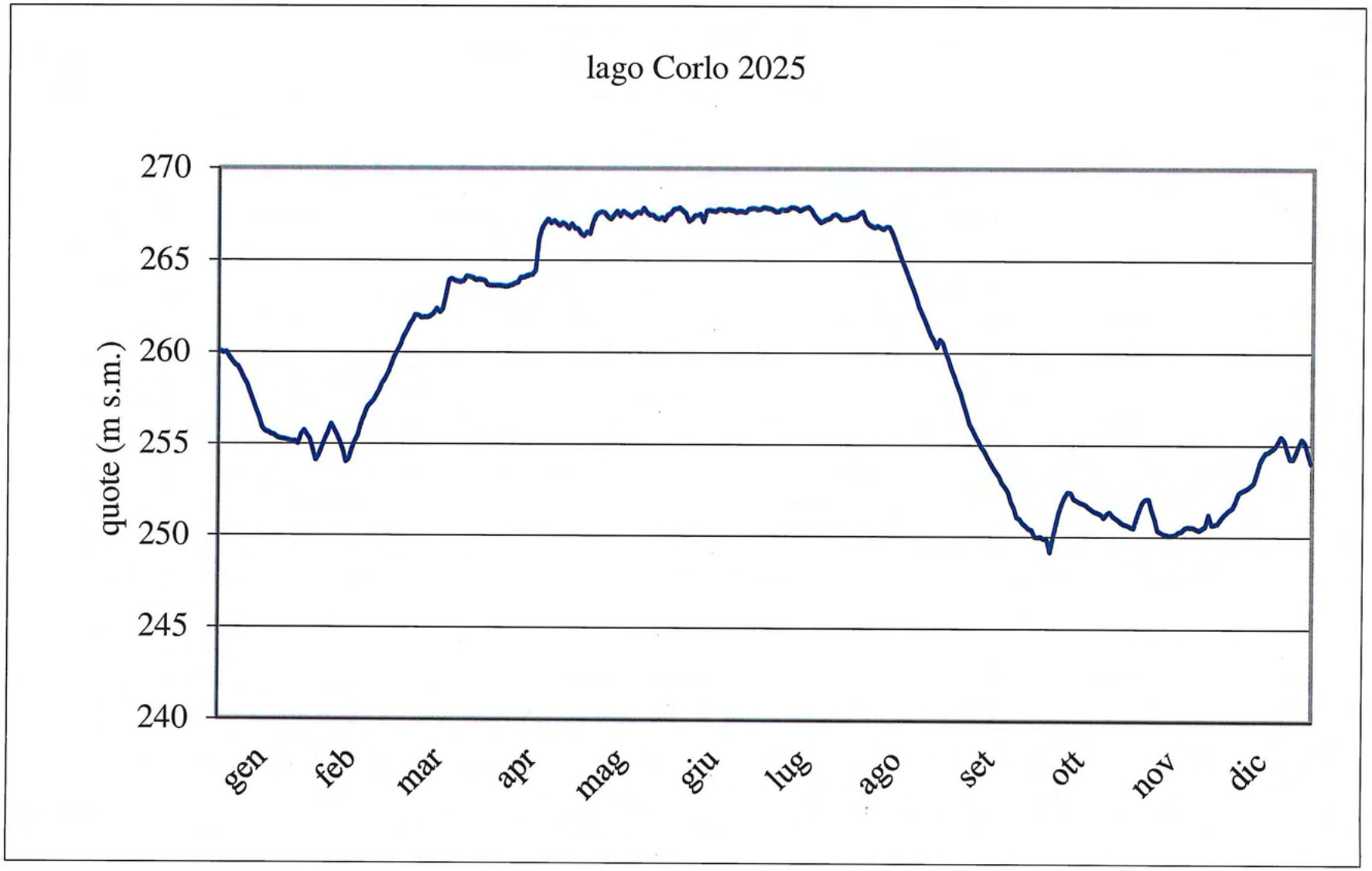
lago Corlo 2025
quote (m s.m.)
270
265
260
255
250
245
240
gen
feb
mar
apr
mag
giu
lug
ago
set
ott
nov
dic

# VOLUME D'INVASO DEL CORLO DI COMPETENZA DEL CONSORZIO - ANNO 2025

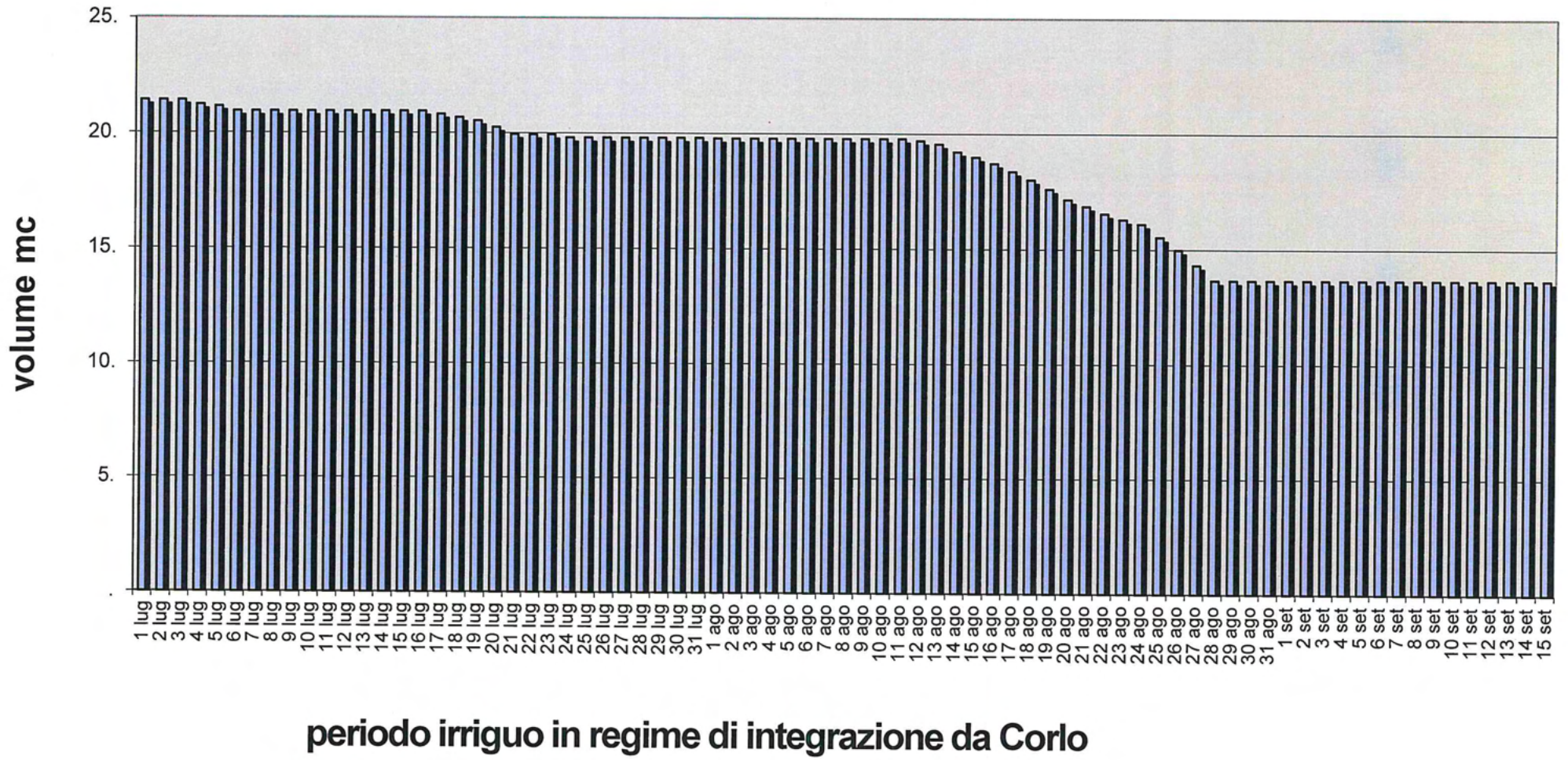


**periodo irriguo in regime di integrazione da Corlo**

Anche nel 2025 si è vissuta un'annata segnata da fasi alterne e imprevedibili: una primavera piovosa; un mese di giugno che verso il termine stava facendo esplodere un'incipiente siccità; successive piogge che hanno consentito di proseguire in modo sereno, potendo disporre degli invasi montani al massimo del volume possibile; in particolare, alla data del 1° luglio il bacino del Senaiga era a quota 399,25 m s. m., pari ad un invaso di 4.893.504 $m^3$, mentre il bacino del Corlo era a quota 267,88 m s. m., con un invaso di 37.968.068 $m^3$. Il totale dell'accumulo idrico nei due serbatoi risultava quindi pari a 42.861.572 $m^3$, metà dei quali (21.430.786 $m^3$) di competenza del Consorzio; il volume degli invasi, come sempre, è stato centellinato con oculatezza per integrare le portate fluenti del Brenta per farselo bastare per tutta l'estate, tanto che ne è stata utilizzata soltanto una parte. Le temperature tuttavia sono state in vari momenti della stagione davvero elevate, richiedendo regolarmente le adacquate irrigue ai campi assetati, impegnando completamente la struttura del Consorzio senza mai pausa. L'irrigazione, peraltro, si svolge per turni, mediamente di 10 giorni, quindi saltarne solo uno avrebbe potuto essere esiziale per gli utenti consortili fortemente impegnati in agricoltura.

Il calore accumulato ha peraltro scatenato un episodio "tropicale", avvenuto il 21 agosto, con piogge di notevole entità concentrate in tempi brevissimi, creando alcuni problemi pur in una zona limitata del nostro comprensorio e conseguenze ben più gravi ed estese in altre aree della regione (tra Venezia e Padova, in particolare). Sembra un paradosso, ma sono le due facce di una stessa medaglia, legata al cambiamento climatico.

La stagione irrigua è poi proseguita fino al 22 settembre, facendo addirittura registrare il 20 e 21 settembre giornate particolarmente calde che sembravano allontanare l'inizio dell'autunno, che invece il giorno dopo è arrivato inesorabilmente con abbondanti piogge e un drastico calo delle temperature.

Per tratteggiare un consuntivo del periodo irriguo 2025, le colture tradizionali sono maturate bene, i prati hanno raggiunto il quinto sfalcio proprio nel mese di settembre. I prodotti della terra restano per lo più a disposizione degli ambiti produttivi locali, in una positiva logica di filiera corta, trasformandosi in prodotti di pregio, spesso oggetto di marchio di qualità, diventando poi cibo sano per le nostre famiglie, chiudendo virtuosamente un ciclo fondamentale per la nostra sopravvivenza e il nostro benessere. E tutte le nostre campagne, per tutta l'estate, hanno dipinto il paesaggio di verde, in senso reale e anche in senso figurato, per le numerosissime funzionalità ecosistemiche connesse. Si tratta di un qualcosa che il passante distratto ammira ma magari dà per scontato, ma per chi conosce l'argomento sa che la premessa di tutto questo verde è... l'azzurro dell'acqua! Senza l'irrigazione non ci sarebbe agricoltura, non ci sarebbe ambiente e non ci sarebbe paesaggio.

È un'irrigazione che nel 2025 si è svolta senza troppe preoccupazioni, nel senso della disponibilità delle portate fluviali (in particolare dal Brenta), grazie anche al completo riempimento degli invasi montani, e con discreti affiori dalle risorgive, pur calati sensibilmente durante il periodo (a inizio stagione circa 3,3 $m^3$/sec e a fine stagione 2,4 $m^3$/sec, con una diminuzione di ben 1 metro cubo al secondo); tuttavia essa è risultata comunque laboriosa, visto che si è estesa in un arco temporale molto lungo e i turni irrigui non sono stati praticamente mai saltati, specie nelle zone ove i terreni sono altamente permeabili. Anche perché per molte settimane il caldo è stato davvero notevole.

Pertanto l'impegno è stato notevole e prolungato, coinvolgendo la struttura consortile in modo totale. Sono state al lavoro decine di operatori esperti: sia per tenere sempre manutentato il capillare reticolo di canali, sia per la gestione da parte del personale consortile addetto agli impianti e il pronto intervento in caso di qualche inevitabile guasto, sia per l'operosità H24 da parte del gruppo dei 12 sorveglianti e dei tecnici che li coordinano, in continuo contatto e confronto con i vertici consortili. Alcuni numeri esprimono bene tale impegno: gli impianti pluvirrigui hanno fatto registrare oltre 140 giorni di funzionamento!

Durante questo esteso periodo alcuni eventi critici hanno messo alla prova la struttura dell'Ente anche per far fronte a fortunali che sono sembrati più monsonici che continentali, segno del clima in cambiamento, che alterna le siccità al rischio di alluvioni. Quest'ultimo, che ci aveva sfiorato già a fine agosto, è tornato alla ribalta anche a fine settembre nel nostro Paese, compreso il Veneto; per fortuna nel nostro comprensorio si è potuto scongiurare, grazie anche a quell'azione preventiva e quotidiana messa in campo costantemente per tenere puliti i canali e regolare i numerosissimi organi di manovra.

Chiusa la stagione irrigua, il Consorzio non si è certo messo a riposo, ma ha proseguito tutte le proprie attività; perché la manutenzione continua, continua la vigilanza idraulica e continua la gestione delle acque. Le quali, notoriamente, non si fermano mai.

L'annata si è conclusa senza registrare ulteriori episodi meteorologici critici e anzi con assenza di precipitazioni, tanto da far registrare nel fiume Brenta, a fine anno, portate esigue e la necessità di chiusura anticipata di alcune rogge; una situazione di siccità proseguita fino ai primi mesi del 2026.

La produzione energetica dalle centrali idroelettriche consorziali ha fatto registrare un valore di 12.094.692 kWh, abbastanza elevata.

La produzione totale dall'inizio dell'attività idroelettrica del Consorzio ha raggiunto il ragguardevole valore di 456.459.180 kWh.

L'impegno pluriennale dedicato dal Consorzio alla promozione di nuovi impianti di produzione di energia rinnovabile, quindi, continua e offre concreti e significativi frutti.

Il Consorzio sta seguendo l'emanazione dei decreti attuativi e delle regole applicative sullo scambio energetico per sfruttare ancora di più la produzione energetica, avendo avviato anche la potenzialità fotovoltaica oltre a quella idroelettrica.

# ENERGIA PRODOTTA DALLE CENTRALI IDROELETTRICHE DEL CONSORZIO

| ANNO | 1° SALTO kWh | 2° SALTO kWh | ROSA' kWh | ARLESEGA kWh | CAPPELLA kWh | 7 CASE kWh | ISOLA kWh | GRANTORTO kWh | DOLFINA kWh | TOT kWh | |
|---|---|---|---|---|---|---|---|---|---|---|---|
| 1978 | 2.918.700 | - | - | - | - | - | - | - | - | 2.918.700 | (1) |
| 1979 | 6.868.800 | - | - | - | - | - | - | - | - | 6.868.800 | |
| 1980 | 7.199.100 | - | - | - | - | - | - | - | - | 7.199.100 | |
| 1981 | 6.714.000 | - | - | - | - | - | - | - | - | 6.714.000 | |
| 1982 | 5.783.400 | - | - | - | - | - | - | - | - | 5.783.400 | |
| 1983 | 6.123.600 | - | - | - | - | - | - | - | - | 6.123.600 | |
| 1984 | 6.482.700 | - | - | - | - | - | - | - | - | 6.482.700 | |
| 1985 | 6.964.260 | - | - | - | - | - | - | - | - | 6.964.260 | |
| 1986 | 6.710.920 | - | - | - | - | - | - | - | - | 6.710.920 | |
| 1987 | 7.377.120 | - | - | - | - | - | - | - | - | 7.377.120 | |
| 1988 | 7.169.280 | - | - | - | - | - | - | - | - | 7.169.280 | |
| 1989 | 6.123.520 | - | - | - | - | - | - | - | - | 6.123.520 | |
| 1990 | 6.032.620 | - | - | - | - | - | - | - | - | 6.032.620 | |
| 1991 | 7.362.560 | - | - | - | - | - | - | - | - | 7.362.560 | |
| 1992 | 7.703.164 | - | - | - | - | - | - | - | - | 7.703.164 | |
| 1993 | 7.730.816 | - | - | - | - | - | - | - | - | 7.730.816 | |
| 1994 | 8.033.280 | - | - | - | - | - | - | - | - | 8.033.280 | |
| 1995 | 6.926.976 | 1.496.640 | - | - | - | - | - | - | - | 8.423.616 | (2) |
| 1996 | 8.511.488 | 2.958.080 | - | - | - | - | - | - | - | 11.469.568 | |
| 1997 | 7.265.024 | 2.961.857 | - | - | - | - | - | - | - | 10.226.881 | |
| 1998 | 8.296.192 | 2.797.185 | - | - | - | - | - | - | - | 11.093.377 | |
| 1999 | 8.416.512 | 3.013.552 | - | - | - | - | - | - | - | 11.430.064 | |
| 2000 | 7.413.376 | 2.965.629 | - | - | - | - | - | - | - | 10.379.005 | |
| 2001 | 8.431.616 | 3.036.594 | - | - | - | - | - | - | - | 11.468.210 | |
| 2002 | 8.398.976 | 2.948.370 | - | - | - | - | - | - | - | 11.347.346 | |
| 2003 | 6.800.896 | 2.858.253 | - | - | - | - | - | - | - | 9.659.149 | |
| 2004 | 8.407.296 | 2.870.476 | - | - | - | - | - | - | - | 11.277.772 | |
| 2005 | 7.488.640 | 2.811.559 | - | - | - | - | - | - | - | 10.300.199 | |
| 2006 | 7.164.032 | 2.744.675 | - | - | - | - | - | - | - | 9.908.707 | |
| 2007 | 6.990.592 | 2.738.894 | - | - | - | - | - | - | - | 9.729.486 | |
| 2008 | 7.966.208 | 3.070.096 | - | - | - | - | - | - | - | 11.036.304 | |
| 2009 | 8.550.784 | 3.696.610 | - | - | - | - | - | - | - | 12.247.394 | |
| 2010 | 8.591.972 | 3.694.052 | 65.390 | - | - | - | - | - | - | 12.351.414 | (3) |
| 2011 | 8.216.761 | 3.556.527 | 82.613 | - | - | - | - | - | - | 11.855.901 | |
| 2012 | 6.569.517 | 2.840.624 | 74.130 | - | - | - | - | - | - | 9.484.271 | |
| 2013 | 6.035.392 | 3.627.724 | 83.628 | 56.507 | - | - | - | - | - | 9.803.251 | (4) |
| 2014 | 8.514.503 | 3.570.031 | 94.925 | 500.379 | - | - | - | - | - | 12.679.838 | |
| 2015 | 6.962.342 | 3.863.438 | 75.588 | 451.053 | - | - | - | - | - | 11.352.421 | |
| 2016 | 7.038.752 | 3.632.114 | 70.208 | 542.757 | 44.028 | 497.676 | | - | - | 11.825.535 | (5) |
| 2017 | 5.369.933 | 3.397.353 | 55.503 | 434.742 | 59.207 | 535.449 | 53.125 | - | - | 9.905.312 | (6) |
| 2018 | 7.064.476 | 3.564.061 | 74.667 | 558.215 | 66.278 | 472.720 | 406.005 | 86.852 | - | 12.293.274 | (7) |
| 2019 | 6.487.453 | 3.462.002 | 58.270 | 506.201 | 68.137 | 562.092 | 402.530 | 160.412 | - | 11.707.097 | |
| 2020 | 7.473.959 | 3.699.247 | 76.035 | 437.776 | 74.017 | 545.381 | 383.565 | 153.793 | - | 12.843.773 | |
| 2021 | 6.976.050 | 3.563.566 | 73.659 | 443.217 | 71.113 | 520.965 | 349.460 | 133.342 | - | 12.131.372 | |
| 2022 | 4.954.230 | 3.140.103 | 64.824 | 276.759 | 56.226 | 479.396 | 351.164 | 128.544 | 161.658 | 9.612.904 | (8) |
| 2023 | 6.335.070 | 3.104.854 | 0 | 436.601 | 71.965 | 497.618 | 425.373 | 149.278 | 244.982 | 11.265.741 | |
| 2024 | 7.778.823 | 2.405.544 | 0 | 449.328 | 63.055 | 538.138 | 352.739 | 127.605 | 242.234 | 11.957.466 | |
| 2025 | 7.059.703 | 3.271.518 | 56.979 | 411.487 | 51.905 | 500.450 | 389.565 | 126.985 | 226.100 | 12.094.692 | |
| TOTALI | 341.755.384 | 97.361.228 | 1.006.419 | 5.505.022 | 625.931 | 5.149.885 | 3.113.526 | 1.066.811 | 874.974 | 456.459.180 | |

| | |
|---|---|
| media 1979-1994: | 6.898.696 |
| media 1996-2013: | 10.837.128 |
| media 2014-2015: | 12.016.130 |
| media 2018-2021: | 12.243.879 |
| media 2023-2025: | 11.772.633 |
| media 1996-2025: | 11.157.924 |

(1) Inizio periodo di gestione del Consorzio (centrale 1° salto)

(2) 15 giugno 1995: inizio attività centrale 2° salto

(3) da aprile 2010 contabilizzazione centralina Rosà a seguito sua attivazione

(4) da novembre 2013 inizio attività centrale Arlesega

(5) da gennaio 2016 entrata in funzione centrale Cappella e da marzo 2016 centrale Sette Case

(6) da metà novembre 2017 entrata in funzione centrale Presina

(7) dal 22 dicembre 2017 entrata in funzione centrale Grantorto

(8) da maggio 2022 entrata in funzione centrale su roggia Dolfina a Rosà

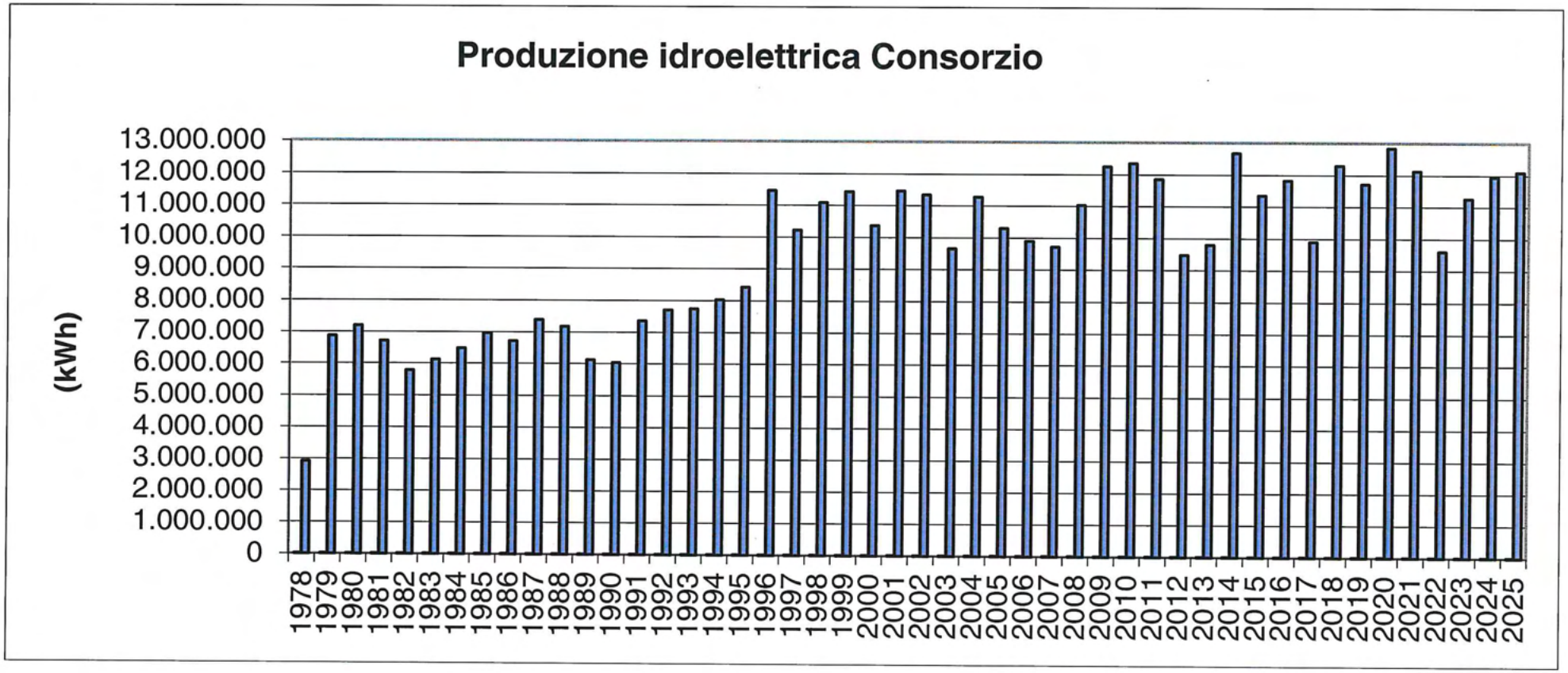
Produzione idroelettrica Consorzio
(kWh)
13.000.000
12.000.000
11.000.000
10.000.000
9.000.000
8.000.000
7.000.000
6.000.000
5.000.000
4.000.000
3.000.000
2.000.000
1.000.000
0
1978
1979
1980
1981
1982
1983
1984
1985
1986
1987
1988
1989
1990
1991
1992
1993
1994
1995
1996
1997
1998
1999
2000
2001
2002
2003
2004
2005
2006
2007
2008
2009
2010
2011
2012
2013
2014
2015
2016
2017
2018
2019
2020
2021
2022
2023
2024
2025

Per quanto riguarda la **manutenzione ordinaria**, durante l'anno è stata rivolta particolare attenzione agli interventi di diserbo, di espurgo e di riprese di arginature dei principali collettori consorziali, laddove maggiore è stata rilevata la necessità.

Non meno importante è stato il minuto intervento di sistemazione delle reti irrigue: ripristino di arginature, costruzione di manufatti partitori, posa di paratoie di intercettazione, eliminazione di perdite, stuccature di giunti di canalette, posa di limitatori di portata sulle reti pluvirrigue ed altri interventi localizzati, lavori tutti che hanno consentito di migliorare il servizio irriguo, nelle more del proseguimento della trasformazione pluvirrigua, in parte realizzata e in parte in attesa di finanziamento.

Le **asciutte** dei canali, comunque indispensabili per l'esecuzione degli interventi all'interno delle affossature, sia da parte del Consorzio, che di altri Enti o privati, sono state il più possibile ridotte di durata rispetto al passato, in modo da minimizzare il periodo di assenza d'acqua.

Le asciutte (v. cronoprogramma allegato) sono state organizzate, come abitualmente, in accordo con gli uffici caccia e pesca regionali e con le associazioni dei pescatori, i quali hanno provveduto al recupero della fauna ittica. Il calendario delle asciutte è stato opportunamente divulgato, per avvisare la popolazione e gli utenti.

A seguito della Deliberazione della Giunta Regionale n° 3260 del 15 novembre 2002 sono stati affidati ai Consorzi di bonifica, ed in particolare all'allora Pedemontano Brenta, le funzioni di gestione integrale della **rete idrografica minore**, comprendendo una serie di corsi d'acqua prima di competenza dello Stato o della Regione. Il Consorzio di conseguenza ha proseguito, secondo le priorità, gli interventi di manutenzione su questi nuovi canali ora in gestione.

Anche in questo caso l'impegno consistente e la conseguente spesa sono stati positivamente fronteggiati grazie alla razionalizzazione operativa adottata ed all'impiego del parco macchine del Consorzio; ove lo hanno imposto le caratteristiche delle opere, è stato però necessario procedere con idonee squadre di manodopera, costituite con personale fisso e avventizio.

In tal senso l'urbanizzazione diffusa ha comportato negli anni, in molti casi, la tombinatura di fossi consorziali e/o privati e il restringimento delle sezioni o delle **fasce di rispetto**, attraverso la realizzazione di recinzioni, murette e quant'altro impedisce il passaggio dei mezzi meccanici. Il Consorzio è molto preoccupato di questa situazione, in continua evoluzione, che sacrifica sempre più la rete idraulica e la sua funzionalità, oltre che rendere

elevati i costi di manutenzione. Nel 2016 al riguardo è stata inviata un'apposita nota di sensibilizzazione ai Comuni e il 6 dicembre 2017 è stato organizzato un apposito incontro a cui sono state invitate tutte le Amministrazione Comunali, sollecitando l'emanazione di appositi provvedimenti. Alcuni Comuni hanno già dato positivo riscontro. Con l'insediamento della Consulta dei Sindaci nel 2020 è stata nuovamente posta la questione, in particolare durante la riunione tenutasi il 28 settembre 2020, cui è seguito l'invio di un'apposita nota, a seguito della quale altri Comuni hanno aderito, pur essendo ancora un numero ridotto. Analogo sollecito è stato effettuato in occasione della riunione dell'11 ottobre 2021.

Anche sul tema dei **Piani Comunali delle Acque** si è offerta collaborazione come negli anni precedenti.

Una particolare rilevanza ha rivestito l'effettuazione di alcune opere di **straordinaria manutenzione**.

Infatti, il Consorzio si è attivato e/o è stato coinvolto per una serie di collaborazioni, che hanno portato al rifacimento di manufatti di dimensione non più idonea – che costituivano ostacolo al deflusso delle acque – alla riapertura di fossi, all'eliminazione di tratti tombinati, all'ampliamento di sezioni di ponti ed accessi, azioni svolte spesso con la partecipazione finanziaria dei Comuni interessati.

Nell'anno sono state attivate, al riguardo, n° 8 convenzioni/protocolli d'intesa, per un valore totale di 915.664 euro.

Si segnala, in particolare, che è proseguita, ormai a regime, l'attività in collaborazione con il Comune di Rubano iniziata su un corso d'acqua (rio Bappi) e ormai diffusa a tutti i canali del territorio comunale: coinvolgendo tutti i proprietari frontisti, gli interventi di manutenzione si svolgono negli anni pari dalla sponda destra e negli anni dispari dalla sponda sinistra, in modo da bilanciare, nei confronti degli utenti, il disagio conseguente al passaggio dei mezzi operativi consortili, da una parte, e dall'altra di consentire l'operatività del Consorzio in una fascia di 4 metri.

Tale esempio è di interesse anche per altri Comuni, essendo stato adottato negli anni scorsi anche per San Giorgio in Bosco, Mestrino, Cittadella, Grumolo delle Abbadesse, Veggiano, Torri di Quartesolo, Calvene, Fontaniva, Mussolente, Piazzola sul Brenta e Villafranca Padovana e Montegalda per lo scolo Paluella. Visto che l'iniziativa è stata adottata da 13 Comuni sul totale di 53, si auspica che l'iniziativa possa estendersi anche ai rimanenti Comuni del comprensorio.

Si citano alcuni dei più significativi interventi realizzati nel 2025, ricordando che l'elenco completo degli interventi (ne sono stati svolti complessivamente ben 465) è allegato al termine della relazione:

- BOCCHETTO MARINI, intervento di riordino idraulico, con ripristino delle fasce di rispetto, risezionamento ed espurgo del tratto compreso tra via Badia e la presa dal fiume Ceresone a Camisano Vicentino;
- ROGGIA FRATTA, sistemazione e consolidamento di ambo le sponde per circa 150 metri nei pressi di via Riello a Gazzo;
- ROGGIA PUINETTA, sistemazione della sponda destra per circa 25 metri nella laterale di via Vanzo Vecchio a Camisano Vicentino;
- SCOLO SCOLAURO, rifacimento del ponticello esistente e sistemazione di ambo le sponde per circa 220 metri tra le vie Galileo, Filzi e Levico a Mestrino;
- TORRENTE PONTERONE, ripristino della sponda sinistra per circa 200 metri nei pressi di via Fosse a Colceresa;
- BOCCHETTO SAN GIOVANNI GRIMANA NUOVA, realizzazione nuova ricarica limitrofa a quella esistente denominata "Bosco Limite" a Carmignano di Brenta;
- BOCCHETTO MARINI, sistemazione di circa 100 metri nei pressi di via Zuccola a Camisano Vicentino;
- ROGGIA DORANA, ripristino della sponda destra per circa 60 metri nei pressi di via Vittorio Emanuele a Gazzo;
- BOCCHETTO RAMO MATTINA, ripristino della sommità arginale sinistra per circa 200 metri nei pressi di via Sega Vecchia nella frazione di Friola di Pozzoleone;
- ROGGIA DELLA RAMA, ripristino della sponda sinistra per circa 100 metri nei pressi del viale dello Sport a Grantorto;
- BOCCHETTO BISSARA, sistemazione di circa 180 metri con relativi pozzetti irrigui a ovest di via Regina Elena a Grantorto;
- RIO TESINELLA, realizzazione dei basamenti per la costruzione di una passerella pedonale in via Bedinella a Grisignano di Zocco;
- ROGGIA TERGOLA, consolidamento della sponda destra per circa 150 metri in via Marosticana a Bolzano Vicentino;

- BOCCHETTO COLONIE, sistemazione di 150 metri a sud di via Dante a Carmignano di Brenta;
- ROGGIA GIUSTINIANA CONTARINA, ripristino della sponda sinistra per circa 100 metri nei pressi di via Dante a Piazzola sul Brenta;
- ROGGIA REZZONICO, ripristino della funzionalità del manufatto irriguo compresa la sostituzione delle paratoie nei pressi di via Malspinoso a Camisano Vicentino.
- ROGGIA GÒ, realizzazione di un presidio in pietra in sponda sinistra per circa 60 metri nei pressi di via Giosuè Carducci a San Pietro in Gu;
- BOCCHETTO BENI COMUNALI RAMO MATTINA, sistemazione di circa 120 metri nei pressi di via Principessa Jolanda a Grantorto;
- BOCCHETTO USELIN RISORGIVE, ripresa sifonamento del manufatto di presa e riparazione dei muri d'ala nei pressi di via Pino a San Pietro in Gu;
- TORRENTE SILANO, rettifica livelletta delle sommità arginali per circa 150 metri a nord di via Gobetti a Bassano del Grappa;
- TORRENTE PONTERONE, ricostruzione del ponte in attraversamento con via Fosse a Colceresa;
- ROGGIA GRIMANA VECCHIA, arginatura per circa 70 metri in via Sant'Antonio a Schiavon;
- ROGGIA FRATTA e FINCO, arginature per circa 500 metri in via Silvana a Gazzo;
- BOCCHETTO SILVAGNI COGO, sistemazione per circa 250 metri in via del Boschetto a Schiavon;
- SCOLO RIO SETTIMO, arginatura per circa 100 metri in via Carbonare a Grisignano di Zocco;
- SCOLO PORRETTA, risezionamento per circa 100 metri in via Gaiola a Limena;
- SCOLO FRATTA, sistemazione della sponda sinistra per circa 50 metri in via Pra Bassi a Veggiano;
- ROGGIA MONEGHINA ALTA, consolidamento della sponda destra per circa 35 metri in via Alture a Torri di Quartesolo;
- ROGGIA RIELLO CIMITERO, consolidamento della sponda destra per circa 45 metri in via Palazzon a Camisano Vicentino;

- SCOLO FRATTA, sistemazione spondale per circa 70 metri a seguito dell'evento meteorologico del 28 agosto in via Feriani a Montegalda;
- BOCCHETTO MARINI, ripristino argini destro e sinistro per 70 metri in via Badia a Camisano Vicentino;
- CANALETTA POZZO LONGA, rimozione delle canalette dismesse e contestuale recupero ambientale per circa 850 metri a Schiavon e Sandrigo;
- FIUME CERESONE, TRATTO 3$^{A}$ CATEGORIA, ripresa della sponda sinistra in più punti per circa 150 metri per buchi di nutria in via Ceresone a Camisano Vicentino;
- SCOLO POZZON, ripresa spondale per più punti per circa 250 metri in San Zeno a Veggiano;
- ROGGIA DOLFINA ALTA, sistemazione di circa 115 metri nei pressi dell'incrocio di via Postumia di Levante e via Zucca a Cittadella;
- ROGGIA ROANE BOCCHETTO N° 3, riordino idraulico di alcuni manufatti di sbarramento e/o deviazione nei pressi di via San Pietro a Tezze sul Brenta;
- ROGGIA TRONA, realizzazione di un rivestimento in lastre di pietra della sponda sinistra circa 110 metri nei pressi di via Don Domenico Valente a Cittadella;
- ROGGIA BERNARDA, sistemazione della strada sterrata di accesso al manufatto di derivazione a nord della strada Cartigliana a Bassano del Grappa;
- ROGGIA MICHELA, ripristino della funzionalità della sponda destra per circa 100 metri, con ripristino del manufatto di derivazione della canaletta Campagna Vecchia Michela nei pressi di via Postumia di Ponente a Cittadella;
- ROGGIA VICA, rifacimento con messa in sicurezza del ponticello ciclopedonale esistente ad est di via Tasso a Rosà;
- ROGGIA MORANDA CANALETTA POZZO TOSO, ripristino di un tratto di sponda sinistra e del fondo per circa 20 metri e sistemazione del fondo lungo via Motte a Castello di Godego;
- ROGGIA FOLLO ESTERNO SANATORIO, pulizia dell'alveo e risezionamento per circa 800 metri tra le vie Montegrappa e Roma a Galliera Veneta;
- ROGGIA FOLLO ESTERNO SANATORIO, pulizia del ponte stradale e rimozione sedimenti in attraversamento con via Roma a Galliera Veneta;

- ROGGIA TRONA, sopraelevazione dei muri di sponda per circa 500 metri dal ponte di via Basse a Tezze sul Brenta a via Santa Lucia a Cittadella;
- ROGGIA BERNARDA, espurgo per circa 500 metri da via Diaz fino allo scarico in Brenta in prossimità di via Vecchio Mulino a Cartigliano;
- ROGGIA MICHELA, difesa della sponda destra per circa 20 metri nei pressi di via Santa Lucia a Cittadella;
- CANALETTA MIGLIORANZA, sistemazione di circa 160 metri nei pressi di via Battistei a Cittadella;
- CANALETTA POZZO FIOR OVEST, riordino con sistemazione delle paratoie, delle sponde e dei tratti tubati nei pressi di via Vignale a Fontaniva;
- SCOLO LUGANA, ripristino della sponda sinistra per circa 70 metri in via Petrarca a Mussolente;
- ROGGIA FOLLO ESTERNO SANATORIO, sistemazione spondale per circa 60 metri in via Monteverdi a Galliera Veneta;
- ROGGIA VOLON, ripristino della sponda sinistra per circa 70 metri nei pressi di via Cavour a Mussolente;
- CANALETTA CELESTE, ammodernamento per circa 180 metri nei pressi di via Giusti a Cittadella;
- CANALETTA POZZO FIOR OVEST, sistemazione di circa 60 m a est di via della Rinascenza a Fontaniva;
- ROGGIA DEL MOLINO, sistemazione della sponda sinistra per circa 50 metri in via Bocchiero a San Giorgio in Bosco;
- SCOLO LUGANA, messa in sicurezza per 45 metri in san Rocco a Mussolente;
- ROGGIA DOLFINELLA DESTRA, posa di tre nuovi manufatti di regolazione delle acque irrigue ad ovest di via Pellico a Rosà;
- ROGGIA ALTA VICA, completamento della sistemazione per circa 200 metri in via della Acacie a Cittadella;
- ROGGIA BASSA CAMPAGNOLA, ripristino ambientale con rimozione delle canalette dismesse per circa 65 metri in Quartiere San Rocco a Rossano Veneto;
- ROGGIA ROANE BOCCHETTO N° 3, costruzione di un nuovo manufatto irriguo

lungo via Brega a Rosà;

- ROGGIA BREGON SINISTRO, arginatura per 100 metri in via Amicizia a Rosà;
- ROGGIA DOLFINELLA DESTRA, arginatura per 240 metri in via Pacelli a Rosà;
- ROGGIA CIVRANA, arginatura per 110 metri in via Roncalli a Rosà;
- ROGGIA CAPPELLA MICHIELA, ammodernamento del manufatto irriguo con ricostruzione in via San Pietro a Tezze sul Brenta;
- ROGGIA TRONA, consolidamento della sponda destra per circa 110 metri in via Domenico Valente a Cittadella;
- ROGGIA TRONA, arginatura per circa 100 metri in Ca' Ovadro a Cittadella;
- ROGGIA REMONDINA MOROSINA, rialzo dei muri d'ala delle canalette esistenti per circa 25 metri in via San Michele a confine di Cartigliano e Rosà;
- CANALETTA SAN GIOVANNI BREGON, sostituzione e ammodernamento del manufatto irriguo esistente in via Capitello a Rosà;
- LAGHETTI NEL PARCO DI VILLA IMPERIALE, espurgo e risagomatura con contestuale sistemazione arborea a Galliera Veneta;
- CANALE RAMO UNITO, ripristino spondale per 50 metri in via Gaidon a Cassola;
- RIO CHIORO, arginatura per circa 50 metri a sud di via Nicoletti a Cittadella;
- CONDOTTO CHIATELLINO, pulizia della tubazione mediante l'impiego di canajet per circa 600 metri in via Campanello a Fontaniva;
- PRESA MAROSTICA, ripristino ambientale con rimozione delle canalette per circa 180 metri in via Motton a Bassano del Grappa;
- ROGGIA GIUSTINIANA CASTION, messa in sicurezza per circa 50 metri con innalzamento della sommità in via Campagna a Loria;
- ROGGIA DIEDA MORANDA, ripristino della funzionalità irrigua di tre manufatti ammalorati in via dei Bersaglieri a Tezze sul Brenta;
- CASSA DI ESPANSIONE TORRENTE MARDIGNON DOLZETTA, rimozione sedimenti nelle vasche di decantazione ed espurgo del canale per circa 100 metri a Romano d'Ezzelino.

Questi interventi, spesso realizzati in collaborazione con Enti o privati, hanno riguardato sia interventi migliorativi della gestione irrigua, che della rete di bonifica consorziale, che dei relativi impianti, consentendo di porre rimedio ad annose situazioni di allagamento, eliminando pericolose strozzature dei corsi d'acqua, e mettendo in sicurezza un'ampia zona del territorio. Rimane comunque la necessità di importanti interventi strutturali sulla rete di bonifica, per i quali è necessario ricorrere a finanziamenti pubblici, non facili da reperire in questi anni.

Tutti gli interventi realizzati erano stati ricompresi in un apposito piano di massima (Programma Interventi Manutentori Preventivo 2025 predisposto dal Consiglio di Amministrazione Consorziale ed approvato dall'Assemblea Consorziale; il consuntivo di tali interventi (Consuntivo Interventi Manutentori 2025) viene qui allegato.

# CONSORZIO DI BONIFICA "BRENTA"

## CALENDARIO DELLE ASCIUTTE DEI CANALI CONSORTILI PER LE ATTIVITA' MANUTENTORIE - ANNO 2026

*approvata nella seduta del 20 gennaio 2026 ore 10.30*

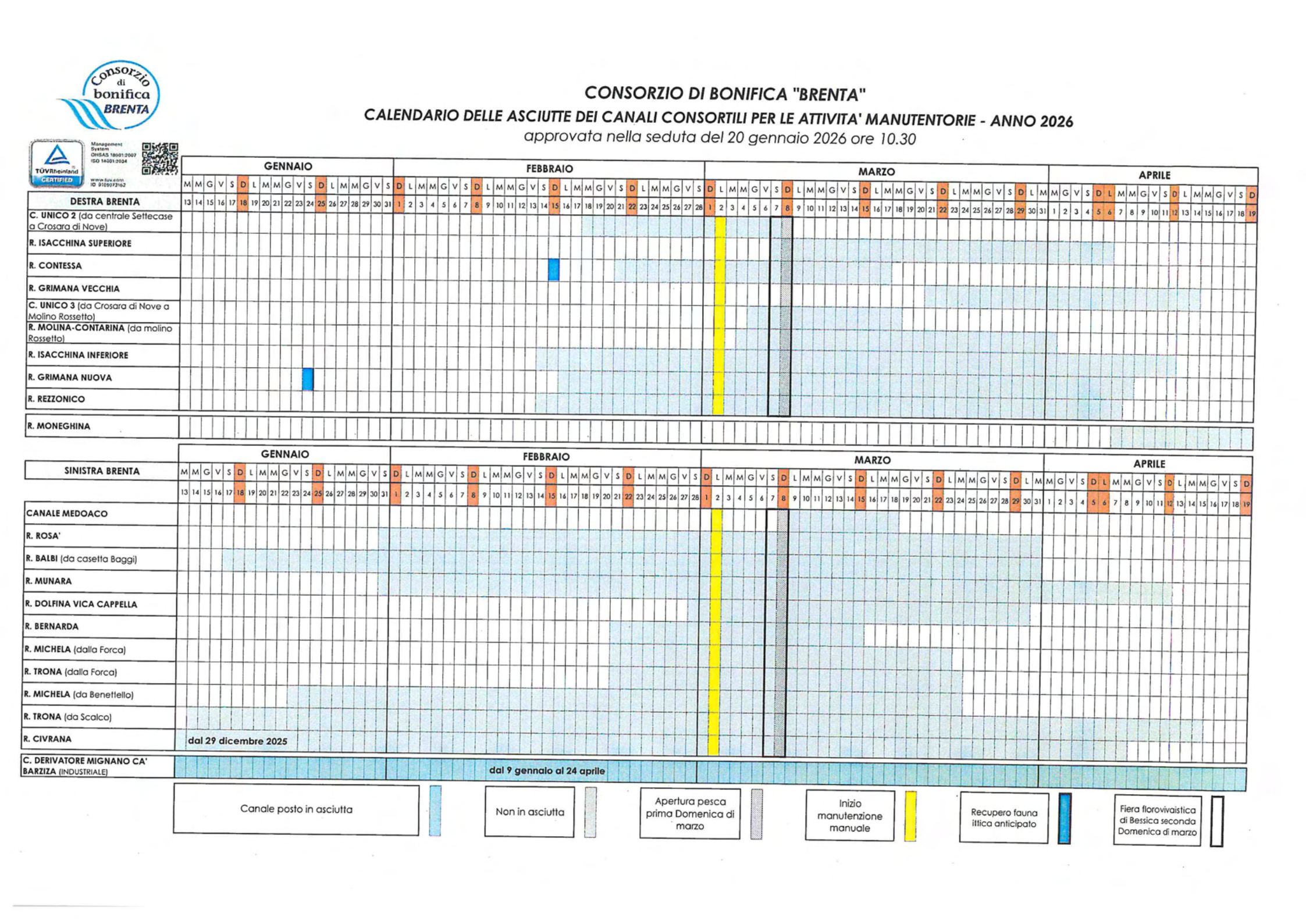

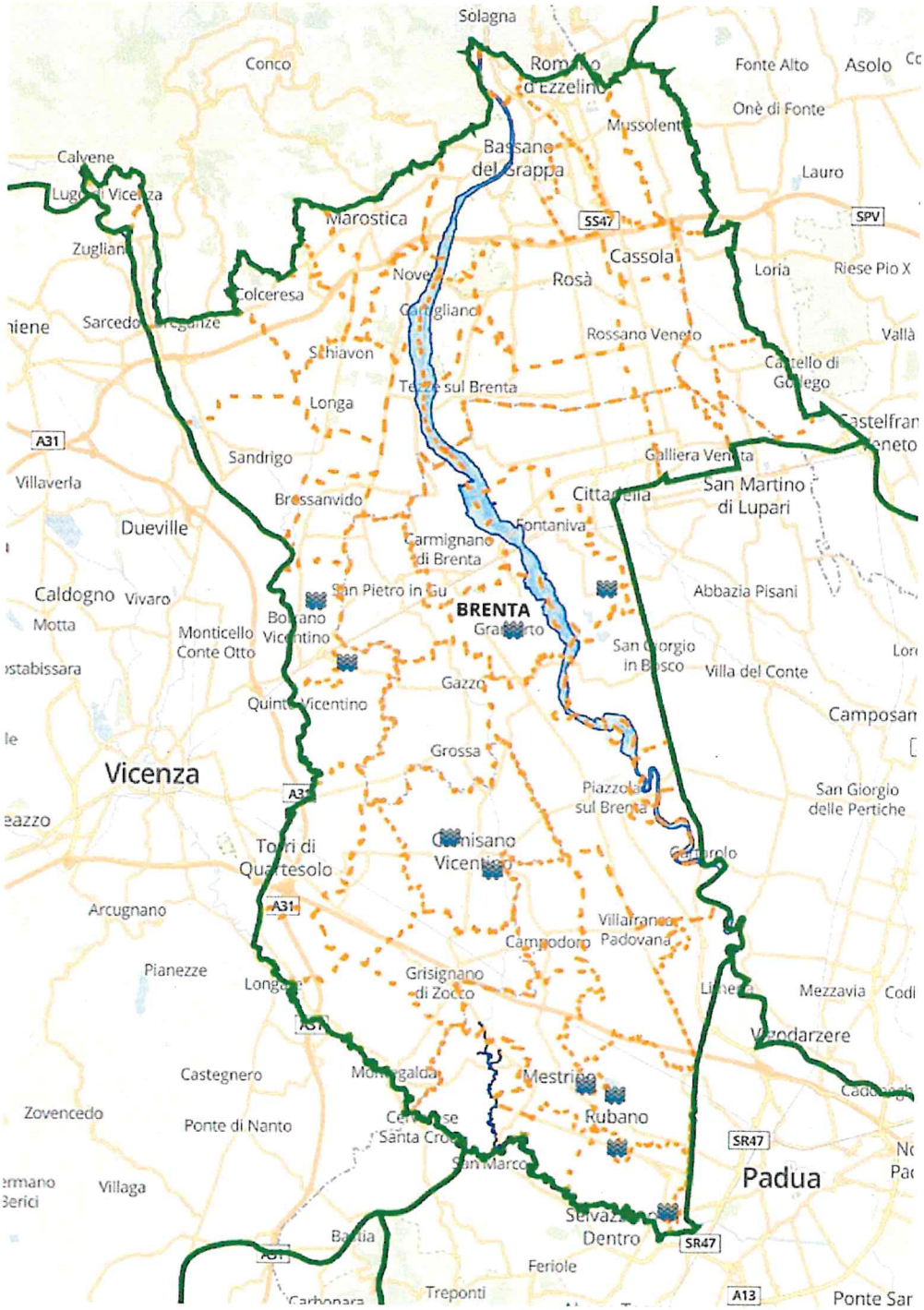


Estratto cartografico in scala 1:200.000 (1 cm = 2000 m)

**LEGGENDA**

INDICATORE AREA ALLAGATA

## AREE ALLAGATE NELL'ANNO 2025

## 2.2. Nuove opere in concessione.

Nel corso dell'anno 2025 si è proceduto con la realizzazione delle seguenti opere in concessione, con finanziamento pubblico:

- *Ripristino e consolidamento, con parziale ricostruzione delle murature, del* ***canale Medoaco*** *a valle dell'opera di presa in alveo del fiume Brenta per un tratto di 1500 metri in comune di* ***Bassano del Grappa.***
  - Progetto 8 novembre 2021.
  - *Concessione*: Ordinanza del Capo del Dipartimento della Protezione Civile Nazionale n° 558 del 15 novembre 2018. Ordinanza Commissariale n° 10 del 29 luglio 2021. Integrazione con DGRV n° 360 del 5 maggio 2023.
  - *Importo*: 1.500.000,00 euro (+ 200.000,00 euro).
  - *Inizio lavori*: 20 gennaio 2022.
  - Fine lavori: 7 aprile 2025.

- ***Ricarica dell'acquifero*** *in fascia pedemontana in destra Brenta tramite* ***impianto pluvirriguo di 1550 ettari*** *nei comuni di* ***Molvena, Mason, Breganze, Schiavon e Sandrigo****, in provincia di Vicenza –* ***primo lotto*** *funzionale.*
  - Progetto esecutivo, 3 maggio 2017. Aggiornamento 16 settembre 2019. Aggiornamento per la validazione 12 maggio 2021.
  - *Concessione*: decreto n° 9027181 del 28 luglio 2020 del Ministero delle Politiche Agricole, Alimentari e Forestali.
  - *Importo*: € 12.000.000 + € 2.108.350 fondi aggiuntivi.
  - *Descrizione*: è la prosecuzione di un impianto irriguo già esistente, che preleva le acque dal fiume Brenta e le adduce per gravità mediante condotta sotterranea a varie centrali di rilancio poste in serie (Marchesane, Nove e Pianezze). L'irrigazione è prevista su un'area di 930 ettari con i moderni sistemi a pioggia e consentirà altri futuri stralci anche per i territori più a ovest, fino al torrente Astico-Tesina, e per le aree collinari. Con le linee distributrici, previste con direzione nord-sud, sarà attuabile una futura azione di ravvenamento artificiale della falda in periodo extra-irriguo. La zona prima veniva in parte irrigata con prelievo da un pozzo freatico, chiuso a seguito della realizzazione del presente intervento, con evidente beneficio per la falda.
  - *Appalto centrale pompaggio*: 24 luglio 2021.

- *Inizio lavori centrale pompaggio*: 8 marzo 2022, a seguito superamento verifiche per sorprese archeologiche.
- *Fine lavori centrale pompaggio*: 18 maggio 2023.
- *Appalto rete tubata*: 14 marzo 2022.
- *Inizio lavori rete tubata*: ottobre 2022.
- *Iter rete tubata*: lavori integrativi in fase conclusiva.

- *Impianto **pluvirriguo Medoaco**. Trasformazione irrigua su **1.200 ettari** nei comuni di **Bassano del Grappa, Rosà e Cartigliano** in provincia di Vicenza – **primo lotto** funzionale.*
  - *Progetto*: 28 giugno 2021. Aggiornamento per la validazione 20 luglio 2022.
  - *Concessione:* Decreto n° 554571 del 25 ottobre 2021 del Ministero delle Politiche Agricole, Alimentari e Forestali e integrazione con Decreto n° 151556 del 13 marzo 2023.
  - *Descrizione*: l'intervento prevede la realizzazione di una centrale di pompaggio nei pressi delle centrali idroelettriche di San Lazzaro di Bassano del Grappa, che forniranno l'energia necessaria, e di una rete di distribuzione pluvirrigua a favore di un'area di 635 ettari.
  - *Importo*: 10.237.296,87 euro.
  - *Appalto centrale di pompaggio*: 5 aprile 2023.
  - *Inizio lavori centrale di pompaggio*: 6 settembre 2023.
  - *Fine lavori centrale pompaggio*: 30 aprile 2026;
  - *Appalto rete tubata*: 14 giugno 2023.
  - *Inizio lavori rete tubata*: 8 novembre 2023;
  - *Fine lavori rete tubata*: 26 febbraio 2026.

- *Ripristino franamenti ed erosioni di sponda sullo **scolo Fratta** a monte dell'idrovora in comune di **Veggiano** (Pd).*
  - Progetto esecutivo: 18 luglio 2023.
  - *Concessione: O.C.d.P.C. n° 761 del 30 marzo 2021.*
  - *Importo*: 300.000,00 €.
  - *Appalto*: 19 febbraio 2024.
  - *Inizio lavori*: 10 giugno 2024.
  - *Fine lavori*: 23 gennaio 2025.

- *Lavori di somma urgenza per il ripristino di franamenti spondali su diversi canali, a seguito degli eventi calamitosi del 15, 16 e 21 maggio 2024. Intervento sullo* ***scolo Pozzon*** *in Comune di* ***Veggiano***.
  - Progetto: 23 agosto 2024.
  - *Descrizione*: intervento di somma urgenza a seguito degli eventi critici di maggio 2024.
  - Importo: € 61.000,00.
  - *Inizio lavori*: 2 aprile 2025.
  - *Fine lavori*: 14 aprile 2025.

- *Adeguamento migliorativo, messa in sicurezza e manutenzione straordinaria degli* ***impianti pluvirrigui*** *del comprensorio consortile.*
  - Progetto esecutivo: 4 aprile 2022.
  - *Concessione*: decreto del Ministero dell'Agricoltura n° 0256101 del 17 maggio 2023 nell'ambito dei fondi della Legge 178/2020.
  - *Descrizione*: si prevede di intervenire sui più datati impianti pluvirrigui esistenti, con una revisione/sostituzione dei gruppi di pompaggio, l'inserimento di dispositivi di regolazione quali inverter, l'ottimizzazione energetica, la posa di limitatori di portata, tutti elementi che possono arrecare un risparmio idrico ed energetico con evidenti benefici anche dal punto di vista ambientale.
  - Importo: € 10.240.000,00.
  - *Appalto*: 6 febbraio 2024;
  - *Inizio lavori*: 19 giugno 2024;
  - *Iter*: lavori in corso.

- *Lavori di somma urgenza per il ripristino del manufatto di sezionamento dello* ***scolo Scolauro****, a servizio dell'idrovora di Lissaro in comune di* ***Veggiano*** *(PD), danneggiato a seguito degli eventi calamitosi avvenuti nel periodo dal 28 febbraio al 21 maggio 2024.*
  - Progetto: 12 giugno 2024.
  - *Descrizione*: intervento di somma urgenza a seguito degli eventi critici di febbraio/marzo e maggio 2024.
  - Importo: € 200.000,00.

- *Inizio lavori*: 18 novembre 2024.
- *Fine lavori*: 16 maggio 2025.

- *Lavori di somma urgenza per il ripristino di franamenti spondali su diversi canali, a seguito degli eventi calamitosi del 15, 16 e 21 maggio 2024 –* ***Canale scolmatore a Piazzola sul Brenta.***
  - Progetto: 6 agosto 2024.
  - *Descrizione*: intervento di somma urgenza a seguito degli eventi critici di maggio 2024.
  - Importo: € 130.000,00.
  - *Inizio lavori*: 7 luglio 2025;
  - *Fine lavori*: 6 agosto 2025.

- *Lavori di somma urgenza per il consolidamento dei muri di sponda del* ***Torrente Longhella*** *nel tratto a monte di via Bonomo in comune di* ***Marostica****, a seguito degli eventi calamitosi del 15, 16 e 21 maggio 2024.*
  - Progetto: 20 agosto 2024.
  - *Descrizione*: intervento di somma urgenza a seguito degli eventi critici di maggio 2024.
  - Importo: € 107.000,00.
  - *Inizio lavori*: 19 novembre 2024.
  - *Fine lavori*: 9 gennaio 2025.



Ripristino e consolidamento del canale Medoaco a valle dell'opera di presa in alveo del fiume Brenta per un tratto di 1500 metri in comune di Bassano del Grappa




Ricarica dell'acquifero in fascia pedemontana tramite impianto pluvirriguo di 1550 ettari nei comuni di Molvena, Mason, Breganze, Schiavon e Sandrigo – primo lotto funzionale.



Impianto pluvirriguo Medoaco. Trasformazione irrigua su 1.200 ettari nei comuni di Bassano del Grappa, Rosà e Cartigliano in provincia di Vicenza – primo lotto funzionale.



Ripristino franamenti ed erosioni di sponda sullo scolo Fratta
a monte dell'idrovora in comune di Veggiano.



Lavori di somma urgenza per il ripristino di franamenti spondali su diversi canali, a seguito degli eventi calamitosi del 15, 16 e 21 maggio 2024.
Intervento sullo scolo Pozzon in Comune di Veggiano.



Adeguamento migliorativo, messa in sicurezza e manutenzione straordinaria degli impianti pluvirrigui del comprensorio consortile.



Lavori di somma urgenza per il ripristino del manufatto di sezionamento dello scolo Scolauro, a servizio dell'idrovora di Lissaro in comune di Veggiano (PD), danneggiato a seguito degli eventi calamitosi avvenuti nel periodo dal 28 febbraio al 21 maggio 2024.



Lavori di somma urgenza per il ripristino di franamenti spondali su diversi canali, a seguito degli eventi calamitosi del 15, 16 e 21 maggio 2024 – Canale scolmatore a Piazzola sul Brenta.



Lavori di somma urgenza per il consolidamento dei muri di sponda del Torrente Longhella
nel tratto a monte di via Bonomo in comune di Marostica,
a seguito degli eventi calamitosi del 15, 16 e 21 maggio 2024.

Si è seguito l'iter amministrativo per i seguenti progetti predisposti, che hanno ottenuto finanziamento:

- IRRIFALDA. Interventi per la tutela quantitativa delle risorse idriche. ***Trasformazione irrigua*** *e attività di verifica e* ***sperimentazione*** *da svolgersi sui fiumi Brenta e Astico con riferimento alle valutazioni del* ***DMV-DE*** *- 1° stralcio funzionale (in comune di* ***Sandrigo****).*
  - Progetto esecutivo: 8 agosto 2024.
  - *Concessione*: decreto regionale n° 366 del 15 ottobre 2024.
  - *Importo*: rete irrigua 1.750.000 euro, studio su DMV/DE 150.000 euro.
  - *Descrizione*: realizzazione di una tubazione di collegamento dall'impianto pluvirriguo di Colceresa posto più a monte e di una rete pluvirrigua per un'area di circa 60 ettari.
  - *Iter*: Lavori appaltati, prossimo l'inizio lavori.

- ***Trasformazione irrigua*** *nei comuni di* ***Cassola, Rosà, Rossano Veneto e Tezze sul Brenta*** *(Vi).*
  - Progetto esecutivo: 20 settembre 2021, aggiornato il 4 maggio 2022 e il 19 dicembre 2024.
  - *Concessione*: intervento finanziato con fondi FSC (delibera CIPESS n° 31 del 23 aprile 2024 e D.G.R. n. 1056 del 17 settembre 2024).
  - *Importo*: 9.750.000 euro.
  - *Descrizione*: è prevista la trasformazione irrigua di un'area irrigata a scorrimento con notevoli consumi idrici. È prevista una nuova centrale di pompaggio a Rosà e la posa in opera di un sistema di irrigazione tubato in pressione con consegna alle singole proprietà per un territorio interessato di circa 700 ettari.
  - *Iter*: istruttoria regionale in corso.

- *Sistemazione e ricalibratura* ***rio Settimo*** *Comuni Longare, Torri di Quartesolo e Montegalda - Stralcio*
  - Progetto esecutivo: 5 maggio 2025.
  - *Concessione*: intervento finanziato con fondi FSC (delibera CIPESS n° 31 del 23 aprile 2024 e D.G.R. n. 1056 del 17 settembre 2024).

- *Importo*: 800.000 euro.
- *Descrizione*: è prevista la sistemazione di un tratto del canale, in prosecuzione di un intervento precedente.
- *Appalto*: 27 marzo 2026.
- *Iter*: inizio lavori prossimo.

- *Intervento di messa in sicurezza e restauro di alcuni tratti del canale denominato "**roggia Contarina**", in parte ricompresi nel complesso monumentale di villa Contarini, a **Piazzola sul Brenta**.*
  - Progetto: giugno 2025.
  - *Concessione*: finanziamento con D.G.R.V. n° 1403 dell'11 novembre 2025.
  - *Importo*: 600.000 euro.
  - *Descrizione*: è prevista la sistemazione di un tratto del canale ove si sono verificati cedimenti e voragini.
  - *Iter*: avviato un primo intervento urgente, per il prosieguo progettazione esecutiva e istruttoria regionale in corso (soggetto a parere anche della Soprintendenza).

- *Installazione di **misuratori di portata** presso 10 fonti di prelievo idrico di acque ad uso irriguo lungo la fascia delle risorgive del fiume Brenta.*
  - Progetto: 29 agosto 2025.
  - *Concessione*: intervento dichiarato ammissibile nell'ambito del bando a sportello n. 0358623 dell'1/8/2025 del MASAF.
  - *Importo*: 233.404,50 euro.
  - *Descrizione*: l'intervento consta in una serie di rinnovamenti impiantistici finalizzati all'installazione di n° 10 misuratori di portata e volume presso altrettanti esistenti impianti di sollevamento dalla falda freatica.
  - *Inizio lavori*: 1° febbraio 2026.
  - *Fine lavori*: 29 aprile 2026.

- *Intervento di consolidamento e sistemazione di un tratto dello **scolo Tremignon** in Comune di **Piazzola sul Brenta**.*
  - *Concessione*: intervento finanziato con O.C.D.P.C. 102572023.

- *Importo*: 40.000 euro.
- *Descrizione*: sistemazione di un tratto di canale andato in crisi a seguito dell'evento meteo del luglio 2023.
- *Iter*: istruttoria regionale in corso.

- *Intervento di consolidamento spondale in un tratto dello* ***scolo Tribolo*** *in Comune di* ***Grumolo delle Abbadesse***.
  - *Concessione*: intervento finanziato con O.C.D.P.C. 102572023.
  - *Importo*: 25.000 euro.
  - *Descrizione*: sistemazione di un tratto di canale andato in crisi a seguito dell'evento meteo del luglio 2023.
  - *Iter*: istruttoria regionale in corso.

- *Realizzazione di un impianto di sollevamento* ***idrovoro*** *nella sezione di sbocco del ramo dello* ***scolo Mestrina*** *nello scolo Lazzaretto per lo smaltimento delle acque meteoriche del bacino scolante compreso tra via Galilei, via Ceresina e la S.R. n° 11 in comune di* ***Rubano***.
  Finanziamento del Comune di Rubano. Sospeso in attesa di indicazioni da parte del Comune.

È stato inoltre avviato il seguente progetto, il cui finanziamento potrebbe essere imminente:

- *Intervento di espurgo e consolidamento spondale del* ***torrente Longhella*** *nei comuni di* ***Marostica e Nove***.
  - Progettazione: progetto preliminare 17 ottobre 2025.
  - *Concessione*: intervento segnalato alla regione nell'ambito dei finanziamenti nazionali con fondi PNMRI;
  - *Importo*: 1.810.000 euro.
  - *Descrizione*: è prevista la sistemazione di un tratto dell'importante corso d'acqua.
  - *Iter*: istruttoria di finanziamento in corso.

Sono stati inoltre avviati, proseguiti e/o completati alcuni progetti; il finanziamento per la loro realizzazione è però ancora da reperire:

- ***Cassa di espansione su Tesinella e Ceresone tra Veggiano e Mestrino (Pd).***
  Importo: € 12.500.000,00.
  È stato predisposto il progetto preliminare (2016) in collaborazione con i Comuni di Mestrino, Rubano, Saccolongo, Selvazzano e Veggiano. È stata finanziata la progettazione esecutiva con finanziamento del Governo, completata nel marzo 2020.
  *Descrizione*: è prevista la realizzazione di un doppio bacino per laminazione delle piene dei corsi d'acqua in esame, per un volume di ben 1,6 milioni di metri cubi, andando anche a sgravare il sistema idrografico di valle (fiumi Tesina Padovano e Bacchiglione).
  *Iter*: Si è segnalata al Governo, tramite la Regione Veneto, la necessità di finanziare l'opera.

- *Impianto **pluvirriguo Medoaco**. Trasformazione irrigua su 1.200 ettari nei comuni di Bassano del Grappa, Rosà e Cartigliano in provincia di Vicenza – **secondo lotto**.*
  Importo: 5.600.000 euro.
  Si è elaborato il progetto esecutivo in data 12 luglio 2021, aggiornato il 28 marzo 2022.
  *Descrizione*: utilizzando la centrale di pompaggio recentemente finanziata nell'ambito del primo lotto funzionale, si completerebbe la trasformazione irrigua del primo lotto funzionale tramite la posa in opera di un sistema di irrigazione tubato in pressione con consegna alle singole proprietà per un territorio interessato di 565 ettari. La zona oggi viene irrigata a scorrimento con notevole consumo idrico. La zona inoltre è interessata da colture orticole di pregio, che beneficerebbero notevolmente di un moderno impianto pluvirriguo quale quello proposto.
  *Iter*: si è partecipato al bando del Ministero delle Politiche Agricole nell'ambito del Piano Nazionale di Ripresa e Resilienza, M2C4 Investimento 4.3., dei fondi della Legge 178/2020 e dei fondi PNIISSI nel 2023. Alla luce della riapertura di un nuovo bando PNIISSI si è provveduto a svolgere un'analisi costi benefici che porta a un aumento dei punteggi previsti e si è partecipato al bando.

- *Impianto* ***pluvirriguo di Bassano del Grappa****. Trasformazione irrigua su 292 ettari nei comuni di Bassano del Grappa, Pove del Grappa e Romando d'Ezzelino in provincia di Vicenza –* ***secondo lotto****.*

  Importo: 5.300.000 euro.

  Si è elaborato il progetto esecutivo in data 23 giugno 2021, aggiornato il 30 marzo 2022.

  *Descrizione*: utilizzando la centrale di pompaggio realizzata a Bassano del Grappa, località Conca d'Oro, alcuni anni fa con finanziamento ministeriale nell'ambito del primo lotto funzionale, si estenderebbe la trasformazione irrigua già progettata nel primo lotto funzionale tramite la posa in opera di un sistema di irrigazione tubato in pressione con consegna alle singole proprietà per un territorio interessato di 292 ettari. La zona oggi viene irrigata a scorrimento con notevole consumo idrico. La zona inoltre è interessata da colture di pregio, che beneficerebbero notevolmente di un moderno impianto pluvirriguo quale quello proposto.

  *Iter*: si è partecipato al bando del Ministero delle Politiche Agricole nell'ambito del Piano Nazionale di Ripresa e Resilienza, M2C4 Investimento 4.3., dei fondi della Legge 178/2020 e dei fondi PNIISSI nel 2023. Alla luce della riapertura di un nuovo bando PNIISSI si è provveduto a svolgere un'analisi costi benefici che porta a un aumento dei punteggi previsti e si è partecipato al bando.

- ***Interventi di adeguamento e ammodernamento*** *con sostituzione di tratti delle* ***reti pluvirrigue*** *consorziali.*

  Importo: € 20.000.000,00.

  È stato predisposto il progetto esecutivo (5 novembre 2021).

  *Descrizione*: si prevede di intervenire sui più datati impianti pluvirrigui esistenti, con una sostituzione delle principali tubazioni in cemento amianto o nei tratti che hanno fatto riscontrare perdite o rotture, in modo da arrecare risparmio idrico e modernizzare strutture ormai obsolete.

  *Iter*: si è partecipato al bando del Ministero delle Politiche Agricole nell'ambito dei fondi della Legge 178/2020 e dei fondi PNIISSI nel 2023. Alla luce della riapertura di un nuovo bando PNIISSI si è provveduto a svolgere un'analisi costi benefici che porta a un aumento dei punteggi previsti e si è partecipato al bando.

- ***Trasformazione irrigua di 780 ettari*** *nella zona di Vamporazze nei comuni di*

*Bressanvido e Sandrigo (Vi).*

Importo: € 8.400.000,00.

Il progetto esecutivo (15 aprile 2009), a suo tempo già approvato dagli organi tecnici ministeriali, è stato recentemente aggiornato (15 giugno 2021 e 5 aprile 2022).

*Descrizione*: è prevista la trasformazione irrigua di un'area irrigata con il metodo a gravità e di soccorso con notevoli consumi idrici e con l'utilizzo di pozzi privati che sottraggono acqua alla falda. È prevista una nuova centrale di pompaggio a Sandrigo con prelievo da sole acque superficiali e la posa in opera di un sistema di irrigazione tubato in pressione con consegna alle singole proprietà per un territorio interessato di 780 ettari.

*Iter*: si è partecipato al bando del Ministero delle Politiche Agricole nell'ambito del Piano Nazionale di Ripresa e Resilienza (M2C4 Investimento 4.3.) e dei fondi della Legge 178/2020.

- ***Impianto pluvirriguo Maragnole*** *in fascia pedemontana destra Brenta in comune di Breganze (Vi).*

  Importo: € 5.250.000,00.

  È stato predisposto il progetto esecutivo (15 febbraio 2022).

  *Descrizione*: è prevista la trasformazione irrigua di un'area che attualmente è irrigata con prelievo da falda tramite pozzi e con metodo a scorrimento con notevoli consumi idrici.

  *Iter*: si è partecipato al bando del Ministero delle Politiche Agricole nell'ambito dei fondi della Legge 178/2020.

- ***Completamento della trasformazione irrigua*** *dell'impianto irriguo di Rosà nel territorio del comune di* ***Cittadella*** *(Pd).*

  Importo: € 4.400.000,00.

  *Descrizione*: è prevista la trasformazione irrigua di un'area di 295 ettari irrigata a scorrimento con notevoli consumi idrici. È prevista una nuova centrale di pompaggio a Rosà e la posa in opera di un sistema di irrigazione tubato in pressione con consegna alle singole proprietà.

  *Iter*: si è partecipato al bando del Ministero della Coesione nell'ambito dei fondi CIS e inserito l'opera nell'ambito dei fondi FSC.

- ***Ricarica dell'acquifero*** *in fascia pedemontana in destra Brenta tramite* ***impianto pluvirriguo di 1.550 ettari nei comuni di Molvena, Mason, Breganze, Schiavon e Sandrigo****, in provincia di Vicenza –* ***secondo lotto*** *funzionale.*
  Importo: 6.400.000,00 euro.
  Descrizione: utilizzando la centrale di pompaggio recentemente finanziata col primo lotto funzionale, con prelievo idrico dalla esistente tubazione derivata dal fiume Brenta, si completerebbe la trasformazione irrigua già prevista nel primo lotto tramite la posa in opera di un sistema di irrigazione tubato in pressione con consegna alle singole proprietà per un territorio interessato di 620 ettari. Si completerebbe inoltre la potenzialità di ricarica della falda già prevista nel primo lotto.
  *Iter*: si è partecipato al bando del Ministero della Coesione nell'ambito dei fondi CIS.

- ***Trasformazione del bacino irriguo della roggia Chiericata*** *nei comuni di Bolzano Vicentino, Sandrigo e Bressanvido (Vi).* Importo: € 1.500.000,00.
  È prevista la trasformazione irrigua di un'area di 150 ettari; il risparmio idrico ottenuto consentirebbe l'integrazione delle portate della roggia Moneghina, attualmente gravemente carente nei periodi di siccità. È stato predisposto il progetto esecutivo (14 maggio 2009), già approvato dagli organi tecnici ministeriali. Il progetto è stato inserito nell'elenco del "*Programma Nazionale per l'approvvigionamento idrico in agricoltura e per lo sviluppo dell'irrigazione. Interventi infrastrutturali nel settore dell'irrigazione*" di cui alle Leggi n° 350/2003 e 266/2005, ma in tale ambito non è stato finanziato. L'intervento non ha potuto essere presentato nei recenti bandi del MIPAAF in quanto prevedevano un importo minimo di 2 milioni di euro.

- ***Irrigazione collinare*** *nei comuni di Marostica, Pianezze, Mason e Molvena.*
  Importo: € 13.807.531,58 per opere irrigue ed € 31.946.259,09 per invaso a funzione multipla.
  È stato svolto il progetto di fattibilità (13 maggio 2002), nell'ambito del Patto Territoriale con la Comunità Montana "dall'Astico al Brenta". È stato inoltre predisposto il progetto definitivo di un primo stralcio, dell'importo di €

9.000.000,00 (ottobre 2004), per un'area di 440 ettari di collina e 255 ettari di pianura in comune di Mason e Molvena e di un ulteriore sottostralcio (127 ettari di collina e 101 ettari di pianura in comune di Molvena), dell'importo di € 2.000.000,00 (9 novembre 2004) per partecipare ai bandi regionali di finanziamento riguardanti i Patti territoriali, che tuttavia non hanno avuto riscontro.

È stato poi svolto il progetto esecutivo di due stralci, il ***II stralcio in comune di Molvena*** (18 maggio 2009) di importo 2.700.000,00 €, per un'area di 110 ettari in pianura e 130 ettari in collina, collegabile al I stralcio già realizzato in comune di Pianezze e Marostica, ed il ***III stralcio in comune di Mason e Molvena*** (18 maggio 2009) di importo 5.250.000,00 €, per un'area di 100 ettari in pianura e 400 ettari in collina, collegabile alla tubazione del progetto denominato "*Ricarica dell'acquifero in fascia pedemontana in destra Brenta tramite impianto pluvirriguo di 1550 ettari nei comuni di Molvena, Mason, Breganze, Schiavon e Sandrigo, in provincia di Vicenza*". Tali due progetti, già approvati dagli organi tecnici ministeriali, sono stati inseriti nell'elenco del "*Programma Nazionale per l'approvvigionamento idrico in agricoltura e per lo sviluppo dell'irrigazione. Interventi infrastrutturali nel settore dell'irrigazione*" di cui alle Leggi n° 350/2003 e 266/2005, ma non sono stati finanziati.

Era stato ipotizzato un parziale finanziamento regionale di 1.600.000 euro con D.G.R. n° 2392/2014, ma con nota prot. 256785/2016 la Regione ha comunicato che "*le risorse non si sono più rese disponibili e pertanto non risulta possibile dare seguito*".

Gli interventi non hanno potuto essere presentati nei recenti bandi del MIPAAF in quanto la condizione di ammissibilità prevedeva irrigazione già presente nei territori interessati.

- *Realizzazione di due **casse di espansione** della **roggia Brentella Munara** nelle località Cogno e Lobia in comune di San Giorgio in Bosco.*

  Importo: € 770.000,00.

  Il progetto è in graduatoria per un possibile finanziamento di € 500.000 nell'ambito dell'accordo tra Ministero dell'Ambiente e Regione Veneto del 23 dicembre 2010, in base alla Legge 191/2009.

  Sarà quindi necessario, in ogni caso, reperire la quota di finanziamento mancante,

oppure realizzare uno stralcio. Il Consorzio si era attivato per predisporre la progettazione in collaborazione con l'ufficio tecnico del Comune di San Giorgio in Bosco in attesa del finanziamento.

- ***Recupero e riqualificazione della centrale idroelettrica*** *in Presina, frazione del comune di* ***Piazzola sul Brenta.***

  È stato predisposto il progetto (16 luglio 2008) per l'importo di € 400.000,00 e presentata domanda di finanziamento alla Regione ai sensi della L.R. 78/1997, art. 6, sugli immobili storici, non andata a buon fine nel 2008, nel 2009 e nemmeno nel 2010; tale domanda negli anni successivi non è stata ripresentata in quanto la Regione ha sospeso i bandi di finanziamento in materia, stante la difficile congiuntura economica. Nel 2014, a seguito dell'aggiornamento del progetto (dicembre 2014) si è partecipato ad un bando regionale sulla riqualificazione ed il risanamento del paesaggio veneto (D.G.R. 1924/2014), ma per un solo punto non si è entrati nella graduatoria degli interventi finanziati.

  Con la realizzazione della annessa centrale idroelettrica, recentemente ultimata, si sono attuati alcuni interventi anche sul fabbricato in esame (copertura, intonaci, serramenti, ecc.) ma resta una parte da realizzare (interni) per un importo di 215.000,00 €, per cui si è fatta domanda in Regione.

- ***Riqualificazione, risanamento e valorizzazione della casetta della Morosina*** *a Bassano del Grappa (Vi).* Importo 140.000,00 €.

  È stato predisposto il progetto (19 dicembre 2014). Nel 2014 si è partecipato ad un bando regionale sulla riqualificazione ed il risanamento del paesaggio veneto (D.G.R. 1924/2014), ma per un solo punto non si è entrati nella graduatoria degli interventi finanziati.

- ***Restauro*** *dell'****antica presa*** *della roggia* ***Quadretti Camerini*** *in località Boschi di Fontaniva (Pd).* Importo 88.561,31 €.

  È stato predisposto il progetto (30 giugno 2010, aggiornamento 30 dicembre 2014). Nel 2014 si è partecipato ad un bando regionale sulla riqualificazione ed il risanamento del paesaggio veneto (D.G.R. 1924/2014), ma non si è entrati nella graduatoria degli interventi finanziati.

- ***Scolmatore** dello **scolo Polatello** e **ricalibratura** di un tratto dello **scolo Fossona**, in comune di **Grumolo delle Abbadesse** e **Grisignano di Zocco** (Vi).*
  Importo: € 2.690.000,00.
  Si è predisposto il progetto (4 maggio 2007), i cui oneri sono stati equamente ripartiti con il Comune di Grumolo delle Abbadesse. Non è stato per ora reperito il finanziamento per la sua realizzazione.

- *Interventi per la **prevenzione** del **rischio idraulico** nel bacino idrografico interessante i comuni di **Campodoro, Limena, Piazzola sul Brenta e Villafranca Padovana**.*
  Importo: € 13.000.000,00.
  Si tratta di provvedere al risezionamento e alla ricalibratura dei corsi d'acqua (Rio, Rio Fosco, Porretta, Liminella Vicentina, Orcone) interessanti la zona, che si è fortemente urbanizzata e che negli ultimi tempi ha subito più episodi di esondazione. È stato svolto un apposito studio di fattibilità (ottobre 2006), in collaborazione con le Amministrazioni Comunali. L'opera è realizzabile per stralci. In particolare, insieme a tali Comuni, si è indicato alla Regione in un primo tempo uno stralcio prioritario per un importo di € 4.600.000,00 ed in un secondo tempo un sub-stralcio per un primo intervento di € 1.996.000,00. Quest'ultimo è stato recentemente finanziato con i fondi post tempesta Vaia e già realizzato (scolmatore a Piazzola sul Brenta).

- ***Trasformazione pluvirrigua** di 177 ettari in comune di Breganze (pozzo Maglio).*
  Importo: € 1.593.000,00.
  È stato predisposto lo studio di fattibilità (2015) su richiesta degli utenti interessati.

Con gli eventi meteorici critici di giugno e agosto 2020, è tornata di attualità un'importante opera proposta a suo tempo dal Consorzio e che però non aveva trovato in quel momento il consenso: il ***Collettore di gronda** tra torrente Laverda e fiume Brenta nei Comuni di **Colceresa, Marostica, Pianezze, Nove e Pozzoleone** in Provincia di Vicenza.* È stato proposto ai Comuni interessati dal tracciato di tale nuova opera di approvarla in Consiglio

Comunale, in modo che questa volta essa trovi il massimo consenso e quindi diventi fattibile. Oltre alla valenza idraulica, il canale potrebbe essere sede, nella sua fascia di rispetto, di un percorso ciclo-pedonale di collegamento ovest-est gradito dal territorio. Il percorso di condivisione con tutti i Comuni interessati (compreso quello di Schiavon, che ne avrebbe benefici indiretti in quanto le acque di piena verrebbero intercettate e scolmate a monte) si è positivamente concluso con la stipula di un apposito accordo in data 9 novembre 2021. Si è sollecitato ai suddetti Comuni l'utilità di finanziare la progettazione dell'opera, ma finora non si è avuto riscontro. Nel 2024 si è partecipato a un bando della Presidenza del Consiglio dei Ministri (D.P.C.M. n° 77 del 28 marzo 2024) sulla progettazione, ma la Regione non l'ha inserito tra quelli finanziati.

Analogamente, è recentemente maturato il consenso sullo "***Scolmatore** di piena a monte dei centri abitati di **Rubano e Selvazzano Dentro** con sollevamento nel fiume Bacchiglione in corrispondenza della esistente chiavica Molina*". Al proposito è stato sottoscritto il 28 settembre 2021 un apposito accordo di programma con tutti i Comuni direttamente o indirettamente interessati (Mestrino, Padova, Rubano, Saccolongo, Selvazzano e Veggiano) che si sono impegnati a finanziare pro quota la progettazione definitiva dell'opera per un importo di 100.000 euro; la progettazione definitiva è stata completata in una prima stesura nel 2023 e poi, in base ad osservazioni e suggerimenti pervenuti, recentemente aggiornata (gennaio 2026) e inviata al Genio Civile per il parere tecnico di competenza; essa prevede opere per 18.900.000 euro. Gli stessi Comuni con protocollo d'intesa del 2023 hanno stanziato l'impegno di spesa di 150.000 euro finanziando anche il progetto esecutivo, che verrà completato nel prosieguo.

Pure sulla *sistemazione dello **scolo Settimo*** tra Torri di Quartesolo e Montegalda vi è forte richiesta da parte delle Amministrazioni Locali per proseguire l'intervento già realizzato nel tratto più a valle, da Grisignano a Montegalda. Il Consorzio ha svolto i rilievi topografici propedeutici. L'importo dell'intervento complessivo è stato stimato in 6.000.000 euro ed è stato segnalato agli Organi Superiori a seguito degli eventi alluvionali del 7 settembre 2020 e nell'ambito del Piano Nazionale Mitigazione Rischio Idrogeologico nel 2025. Si sta facendo squadra insieme ai Comuni per ottenere i necessari fondi. L'opera è stata inserita tra quelle finanziabili nell'ambito dei fondi FSC per un primo finanziamento di 800.000 euro, per il quale il Consorzio sta seguendo la realizzazione (v. sopra) e recentemente segnalata alla Regione Veneto per un secondo finanziamento di 4.000.000 euro.

Per quanto riguarda il "***Serbatoio del Vanoi, Realizzazione di un invaso sul torrente Vanoi e Tutela dell'irrigazione nel Comprensorio di Bonifica Brenta***", il Consorzio è stato assegnatario da parte del Ministero delle Politiche Agricole di un finanziamento per l'approfondimento progettuale nell'ambito del Fondo Sviluppo e Coesione 2014-2020, bando di selezione progettazione integrata strategica di rilevanza nazionale. Dopo le impegnative e prolungate fasi preliminari di DOCFAP (Documento di Fattibilità delle Alternative Progettuali) e di Dibattito Pubblico, coordinata quest'ultima da un Dirigente nominato dal Ministero delle Infrastrutture, e sulle quali si è ottenuto un parere tecnico da parte della Direzione Generale Dighe dello stesso Ministero delle Infrastrutture, di indirizzo per il prosieguo della progettazione, essa si è conclusa, compresa l'Analisi Costi Benefici e si è provveduto alla rendicontazione presso il Ministero finanziatore.

Molti altri interventi sono stati segnalati dal Consorzio ai competenti Organi Superiori in svariate occasioni (se ne tralascia qui il dettaglio, ma le segnalazioni sono disponibili agli atti): a seguito dell'alluvione del 1-2 novembre 2010, a seguito dell'eccezionale periodo di siccità riscontrato nella primavera e nell'estate del 2012, a seguito degli episodi alluvionali della prima decade di febbraio 2014, e anche in tutti gli anni successivi, nonché ogni volta che si è presentata qualche occasione (ad esempio, nel periodo più recente, con il Piano Regionale per la Ripresa e Resilienza, con il programma adottato dalla Protezione Civile a seguito della tempesta Vaia, con il Piano Nazionale per la Ripresa e Resilienza, con la legge 178, con i fondi CIS del Ministero della Coesione Territoriale, con i Piani per la Gestione della Risorsa Idrica e per il Rischio Alluvioni da parte dell'Autorità di Distretto Idrografico, nell'ambito dei fondi ministeriali FSC coordinati dalla Regione Veneto, nell'ambito dei fondi del PNIISSI del Ministero delle Infrastrutture).

Se alcune delle segnalazioni hanno trovato positivamente finanziamento (e da parte del Consorzio sono state rapidamente implementate e realizzate), spiace constatare che gran parte delle segnalazioni sono ancora in attesa di riscontro, essendosi addirittura riscontrata negli ultimi anni una decisa contrazione dei fondi regionali dedicati a interventi urgenti e indifferibili (ormai addirittura azzerati) e perfino per la realizzazione di interventi di somma urgenza (capitoli di bilancio regionali drasticamente ridotti).

Questo pone evidenti condizioni di disagio e rischio ai territori, sia in termini di difesa idraulica che di gestione irrigua, che il Consorzio evidenzia in ogni occasione possibile e che richiede autorevoli risposte.

D'altro canto, le necessità di difesa idrogeologica rispetto al passato aumentano, a causa

del cambiamento climatico e delle modifiche del territorio. A tal proposito con alcuni Comuni si stanno condividendo alcune ipotesi di realizzazione sul versante delle casse di espansione (tra le quali si citano: l'ampliamento della cassa di espansione esistente sul rio Dolzetta e Mardignon a Romano d'Ezzelino; l'ampliamento della cassa di espansione esistente sul torrente Riale tra Colceresa e Breganze; la sistemazione della cassa di espansione della roggia Cornara già esistente presso l'ex cava Calcestruzzi tra Romano d'Ezzelino e Cassola, con possibilità di intercettare anche il torrente Trieste; la valutazione di nuove casse di espansione sul rio Chioro a Fontaniva e a Cittadella ovvero di idonei scolmatori di piena; la valutazione di una nuova cassa di espansione sulla roggia Tergola a Bolzano Vicentino) e di nuovi interventi strutturali (tra cui si citano: il potenziamento degli impianti idrovori Paluella e Gabarda a Montegalda, la sistemazione della rete di adduzione degli scoli Paluella e Restello a Montegalda, valutazioni relative allo scolo Pozzon a Veggiano), che però richiedono appositi fondi per la progettazione e per la realizzazione.

Si segnala infine che la Regione del Veneto, per il tramite dell'Assessorato regionale alla difesa del suolo, ha recentemente stanziato alcune somme per interventi di difesa idrogeologica, in un bando (Delibera di Giunta Regionale n° 1054/2023) aperto però non ai Consorzi di bonifica, ma ai Comuni. Il Consorzio lo ha segnalato a tutti i Comuni del comprensorio e ha fornito assistenza per la partecipazione a tale bando. Alcune segnalazioni sono entrate in graduatoria, con vari punteggi, in base ai quali progressivamente la Regione sta stanziando i relativi fondi.

### 2.3. Opere private obbligatorie; opere di miglioramento fondiario; azioni per la tutela ambientale; opere non in concessione.

Non si sono realizzate opere private obbligatorie, né opere di miglioramento fondiario.

Per quanto riguarda le **azioni per la tutela delle acque**, il Consorzio negli anni recenti ha seguito alcuni progetti/interventi, riguardanti la valorizzazione di alcuni specchi acquei in ambiti ambientali e/o monumentali (bacino Isola a Piazzola sul Brenta; specchi acquei all'interno del parco di villa Imperiale a Galliera Veneta; specchi acquei all'interno del parco di villa Contarini a Piazzola sul Brenta; laghetti alimentati dallo scarico della roggia Bernarda

in Brenta nei pressi del Parco dell'Amicizia tra Cartigliano e Tezze sul Brenta; oasi ambientale di Crosara di Nove alimentata dal canale Unico; fossato di guardia delle antiche mura di Cittadella; parco delle antiche prese irrigue e delle centrali idroelettriche di San Lazzaro a Bassano del Grappa) e di alcune risorgive (risorgiva Casona a Pozzoleone; risorgiva Lirosa a Bressanvido; fontane del fiume Tesina a Sandrigo; fontanon del Diavolo a Gazzo; risorgive di Bressanvido; risorgive di San Pietro in Gu), che sono stati finanziati dall'Unione Europea, dalla Regione o dai Comuni, su cui è proseguita la gestione.

In tali ambiti nel 2025 si è anche collaborando con ANBI per la realizzazione di un catalogo delle **Aree Umide** che potrebbe comportare ulteriori potenzialità di valorizzazione; in particolare nell'ambito della Giornata Mondiale delle Aree Umide, occasione per sensibilizzare l'opinione pubblica sull'importanza di tali ecosistemi e sull'impegno quotidiano dei Consorzi nella loro salvaguardia.

Per quanto riguarda in particolare la **valorizzazione delle risorgive** della destra Brenta, si è proseguita l'attività già avviata all'interno del Contratto di Risorgiva (implementato a seguito della realizzazione del progetto Life Risorgive a Bressanvido, finanziato dall'Unione Europea e che ha visto il Consorzio come protagonista) e con il nuovo bando "Green-up" della Fondazione Cassa di Risparmio di Padova e Rovigo che ha finanziato la valorizzazione di quattro risorgive di San Pietro in Gu.

La valorizzazione dell'ambiente trova sempre maggiore diffusione anche tramite la realizzazione di **piste ciclo-pedonali**, molte delle quali si ipotizza possano svilupparsi lungo il tracciato dei canali consortili. In questo senso è ipotizzato un itinerario lungo il canale Medoaco per collegare il parco di San Lazzaro con il centro storico di Bassano del Grappa, già predisposto in occasione di recenti lavori di consolidamento strutturale del canale e su cui si è sollecitato il Comune affinché si attivi, anche con altre Istituzioni, per il suo completamento.

Per quanto riguarda in particolare la **ricarica della falda**, sono state proseguite le attività presso otto aree forestali di infiltrazione realizzate dal Consorzio (progressivamente avviate ancora a partire dall'anno 2007, prima esperienza di questo tipo in Italia). In tal modo è attualmente in funzione l'infiltrazione idrica su 15 ettari di circa 15 milioni di metri cubi all'anno. Nel 2025 si è attivata una nuova collaborazione e si è di conseguenza avviata la realizzazione di una nuova area di ricarica finanziata dall'azienda San Pellegrino S.p.A. a

confine con il "Bosco limite", che a breve verrà completata, integrando la capacità annuale di ricarica di un altro milione di metri cubi. Altre aree di ricarica sono state proposte nell'ambito regionale "Quadro conoscitivo sui bacini in cui invasare la risorsa idrica, ad uso irriguo ed ecosistemico" (cosiddetto "Piano laghetti", v. Deliberazione della Giunta Regionale n° 178/ 2023), in bandi europei in corso di svolgimento e altre ancora sono ipotizzate con la partecipazione di aziende private finanziatrici. È inoltre quasi conclusa la realizzazione di un nuovo impianto pluvirriguo in destra alta Brenta (v. sopra) le cui tubazioni principali, opportunamente sovradimensionate, consentiranno in futuro di alimentare ulteriori aree di ricarica per le quali era previsto un apposito finanziamento regionale ("Accordo di programma per la tutela delle risorse idriche superficiali e sotterranee del fiume Brenta", approvato con deliberazione della Giunta Regionale n° 2407/2011 e sottoscritto il 14 novembre 2012), non ancora pervenuto. Al proposito, nel frattempo nel 2024 si è avviata una campagna informativa per sensibilizzare Enti, Organizzazioni Agricole e proprietari terrieri per coinvolgerli in tale attività, anche se per ora essa non ha ottenuto riscontro. L'impianto in esame consentirà inoltre la chiusura di un pozzo che attualmente preleva acqua di falda e, attraverso altri impianti pluvirrigui progettati e in attesa di realizzazione e/o di finanziamento (IRRIFALDA e Maragnole), la chiusura di altri pozzi.

Nell'ambito dei finanziamenti del P.S.R. regionale, si è partecipato al progetto Go Brenta 2030 nell'ambito del quale è in studio un modello per il finanziamento delle attività di ricarica della falda tramite le tariffe acquedottistiche e si è realizzata una zona umida in comune di Pozzoleone.

Sono proseguite le attività di collaborazione con la Regione del Veneto e le Associazioni dei pescatori per la gestione delle **asciutte straordinarie dei canali**, in particolare definendone insieme il calendario.

Come in passato, in tale ambito si è collaborato anche per l'attivazione straordinaria di un pozzo irriguo, durante l'asciutta dei canali, per favorire le attività di sviluppo ittico in ambiente naturale, sebbene in quel periodo i canali consorziali fossero in manutenzione in preparazione della stagione irrigua. In proposito, si è richiesto che tale attività venga finanziata dalla Regione, ma purtroppo non si è avuto riscontro.

Per quanto riguarda gli **interventi non in concessione**, il Consorzio ha seguito con attenzione le possibilità per la **produzione energetica da fonte rinnovabile**, con particolare

riferimento all'idroelettrico (ma anche, ove possibile, al fotovoltaico), anche alla luce delle possibilità offerte da recenti disposizioni sullo scambio di energia sul posto.

Per quanto riguarda l'energia solare, si è prevista una prima fase del piano di interventi, che riguarda sei edifici (impianti pluvirrigui di Rossano Veneto, Romano Spin, Colceresa, Sacro Cuore, centro operativo Carmignano di Brenta, centro operativo San Lazzaro), per una potenza elettrica installabile di 343 chilowatt e una produzione annua stimata di 430.000 chilowattora. I primi due impianti fotovoltaici suddetti sono già stati realizzati e gli altri sono in corso di attuazione.

Per quanto riguarda l'energia idroelettrica, sono programmati i seguenti nuovi impianti:

- **Centrale idroelettrica sul canale Unico** a Friola di **Pozzoleone** (Vi).
  - Progetto definitivo, 6 febbraio 2014. Aggiornamento giugno 2022.
  - Importo: € 1.346,153,30, IVA esclusa.
  - Descrizione: è prevista la realizzazione di una centrale idroelettrica unificando due salti esistenti; è prevista una potenza utilizzabile di 62 kW ed una produzione annua di 460.000 kWh.
  - Iter: avviato nel marzo 2014 l'iter istruttorio per ottenere la concessione regionale; pur avendo ottenuto l'autorizzazione a costruire tramite procedura abilitativa semplificata in data 12 ottobre 2021, le condizioni tariffarie non hanno subito reso conveniente l'iniziativa, per cui si sono attese condizioni più favorevoli che dovrebbero manifestarsi grazie alla nuova normativa sullo scambio energetico.

- **Due centrali idroelettriche sul canale Unico** (Ponte Argine a Bassano del Grappa e Salto Agostini a Nove).
  - Progetto esecutivo, marzo 2024.
  - Importo: Ponte Argine: € 1.669.278 + IVA; Salto Agostini: 1.515.213 + IVA.
  - Descrizione: Ponte Argine: potenza 119 kW e produzione annua di 1.013.000 kWh; Salto Agostini: potenza 132 kW e produzione annua di 1.128.000 kWh.
  - Iter: subentro alle precedenti iniziative della società Unicaenergia s.r.l., recentemente fusa per incorporazione nel Consorzio. In corso istruttoria regionale.

Sono invece in sospeso le seguenti iniziative a seguito di contenziosi con ditte private

in concorrenza:

- **Centrale idroelettrica sulla roggia Bernarda** in località Contrà del Sole a **Cartigliano** (Vi).
  - aggiornamento progetto definitivo, 29 dicembre 2025.
  - Importo: € 1.502.786,89 + IVA.
  - Descrizione: è previsto il recupero energetico (potenza 109 kW, produzione annua 888.555 kWh). Oltre alla produzione energetica, è prevista anche la sistemazione strutturale della roggia in un ampio tratto, in un ambito urbanizzato divenuto a forte rischio idraulico.
  - Iter: istruttoria avviata nel 2002 presso il Genio Civile di Vicenza. Dopo un lungo contenzioso con la ditta concorrente, dal 2021 si è sottoscritto un accordo con essa per un nuovo progetto in collaborazione. A fine 2025 la ditta (che nel frattempo ha cambiato ragione sociale) a sorpresa ha presentato un suo progetto e quindi il Consorzio ha dovuto presentare il proprio, opportunamente aggiornato, e attivare un'azione legale di tutela.

- **Centrale idroelettrica sul fiume Brenta** a **Vigodarzere** (Pd) con scala di risalita per la fauna ittica e conca di navigazione.
  - Progetto definitivo, 8 ottobre 2012.
  - Importo: € 10.019.100,00.
  - Descrizione: è prevista la realizzazione di una centrale idroelettrica sul salto esistente presso la traversa fluviale di derivazione del canale Brentella, con una potenza utilizzabile di 805 kW ed una produzione annua di 5.910.000 kWh. È inoltre prevista la realizzazione di una scala per la risalita pesci e di una conca di navigazione per far superare l'esistente dislivello rispettivamente alla fauna ittica ed alle imbarcazioni.
  - Iter: istruttoria avviata in Regione nel 2002.

- **Riattivazione centrale idroelettrica "Fabbrica Concimi" sulla roggia Contarina** a **Piazzola sul Brenta** (Pd).
  - Progetto definitivo, 10 febbraio 2007.
  - Importo: € 450.000,00.
  - Descrizione: è prevista la riattivazione di una esistente centrale idroelettrica, con

possibilità di produrre energia idroelettrica (534.000 kWh annui).

- Iter: istruttoria avviata in Regione nel 2007, successivamente si è verificata una lunga vertenza con una ditta privata concorrente.

- **Riattivazione centrale idroelettrica "Opifici Minori" sulla roggia Contarina** a **Piazzola sul Brenta** (Pd).
  - Progetto definitivo, 10 febbraio 2007.
  - Importo: € 620.000,00.
  - Descrizione: è prevista la riattivazione di una esistente centrale idroelettrica, con possibilità di produrre energia idroelettrica (1.548.645 kWh annui).
  - Iter: istruttoria avviata in Regione nel 2007, successivamente si è verificata una lunga vertenza con una ditta privata concorrente.

Il Consorzio ha fatto svolgere un censimento dei salti esistenti sui canali consortili (SINT ingegneria, agosto 2003), da cui è emersa la possibilità di altri utilizzi idroelettrici, sebbene di minore importanza; nel frattempo il quadro degli incentivi tariffari è divenuto alquanto incerto, anche per alcune iniziative già presentate, per cui si è rinviata l'eventuale opportunità di procedere, anche alla luce dell'auspicato sblocco delle numerose iniziative già assunte al riguardo, sopra elencate, la cui attuazione ha subito gravosi rallentamenti nelle procedure burocratiche di approvazione o per contenziosi con ditte concorrenti. Tuttavia si sta lavorando per poter beneficiare dello scambio di energia tra produzione e consumo previsto da recenti norme in corso di definizione.

## 2.4. Attività varie.

### *Piano Generale di Bonifica e Tutela del Territorio.*

Come previsto dalla nuova legge regionale 12/2009, il Consorzio ha predisposto il 5 agosto 2010 il ***Piano Generale di Bonifica e Tutela del Territorio***, approvato dall'Assemblea Consortile con delibera n° 5/5 dell'11 settembre 2010, e per esso ha attivato le procedure di pubblicazione previste. A seguito di ciò, con delibera di Assemblea n° 1/2 del 21 febbraio 2011 sono stati proposti alcuni adeguamenti, tenendo anche a conto di quanto emerso a seguito degli eventi alluvionali di fine anno 2010.

Il Piano contiene l'individuazione delle opere pubbliche di bonifica e delle altre opere necessarie per la tutela e la valorizzazione del territorio, per un importo totale di 401.305.000 euro.

Il Piano è tuttora in corso di istruttoria presso gli Uffici della Regione.

***Attività catastali.***

Nell'ambito delle attività catastali, si è proceduto all'aggiornamento continuo della banca dati catastale con la ricerca e rettifica di ditte irreperibili, alle quali è stato inoltrato l'avviso di pagamento 2025 che diversamente sarebbe rimasto non pagato.

Si è proceduto alla predisposizione di numerosi prototipi per rispondere in modo più celere e omogeneo ai quesiti più frequenti dei contribuenti. Sono state inoltrate all'utenza n° 1.775 note di chiarimento sui tributi, rispondendo ai singoli questi posti dall'utenza e inviando dove richiesto nuovi avvisi di pagamento aggiornati e bollettini per il pagamento dei tributi.

Si è proceduto inoltre alla ri-postalizzazione di numerosi avvisi di pagamento che per i più svariati motivi non erano stati recapitati agli utenti, aggiornando la loro posizione contributiva con le opportune variazioni di intestazione e di indirizzo.

Con un impegno straordinario da parte dell'ufficio, acquistando annualmente gli atti di aggiornamento degli Uffici Provinciali del Territorio dell'Agenzia delle Entrate e confrontandoli puntualmente con i nostri archivi, viene effettuato costantemente l'aggiornamento del nostro archivio tributi. Tale modalità di aggiornamento, utilizzando i dati delle volture provenienti dall'Agenzia del Territorio, consente annualmente in modo celere di aggiornare i nostri archivi con i nuovi fabbricati. Tale continuo aggiornamento ha consentito l'individuazione e l'inclusione a ruolo dei nuovi fabbricati ed ha portato ad un incremento della contribuenza rispetto all'anno precedente di circa 12.146 euro.

Gli aggiornamenti effettuati hanno portato l'attuale archivio catastale a contenere ben 372.086 unità urbane e 267.771 particelle terreni.

Nell'anno 2025 si è continuato a rendere disponibili in modo agevole e immediato i biglietti d'irrigazione direttamente dal sito internet del Consorzio anziché, come avvenuto fino al 2016, inviare a casa di tutti gli utenti il biglietto d'irrigazione con un notevole costo di postalizzazione. Ciò consente a qualsiasi utente, attraverso il proprio codice fiscale, anche con un comune smartphone o computer, di visualizzare e stampare ogni qualvolta si desideri i propri biglietti d'irrigazione.

Grazie a una nuova procedura informatica introdotta nel 2019, è stato consentito ai n° 789

proprietari di immobili in comproprietà che ne hanno fatto richiesta, di ricevere ognuno in modo automatico il proprio avviso di pagamento evitando le problematiche e le litigiosità tra comproprietari.

Sono state predisposte tutte le attività necessarie nelle procedure fallimentari e per il recupero dei crediti di n° 359 ditte fallite, consentendo di recuperare un importo di circa 38.000 euro ed evitando l'emissione di cartelle di pagamento che difficilmente avrebbero potuto essere riscosse.

Si è proseguito l'utilizzo di una procedura recentemente attivata per l'aggiornamento e l'inserimento degli indirizzi degli utenti con gli archivi dell'agenzia delle Entrate.

***Riscossione tributi.***

Il Consorzio, che fino all'anno 2008 effettuava la riscossione esclusivamente con l'emissione di cartelle di pagamento, oggi provvede alla riscossione dei tributi tramite l'emissione diretta di avvisi di pagamento disponendo solo successivamente tramite l'Agenzia delle Entrate Riscossione l'emissione di cartelle di pagamento solo per gli avvisi non incassati.

Questa soluzione, che permette al Consorzio la predisposizione di avvisi di pagamento più chiari e dettagliati ed agli utenti la possibilità di utilizzare più modalità di pagamento, ha consentito un incasso più rapido ed efficiente dei tributi consortili ad un costo complessivo sensibilmente inferiore rispetto alla modalità precedente, peraltro con una rendicontazione immediata degli importi riscossi.

Inoltre, questa soluzione ha consentito nel 2025 l'invio di ben 7.876 avvisi di pagamento tramite posta elettronica, con un notevole risparmio dei costi di spedizione ed una maggiore efficienza della riscossione.

Con l'emissione annuale degli stessi avvisi di pagamento vengono pure riscossi i canoni demaniali relativi alle opere eseguite da terzi sui corsi d'acqua affidati in delegazione amministrativa al Consorzio.

La attuale modalità di riscossione ha consentito:

- a 8.642 utenti di disporre il pagamento tramite addebito sul proprio conto corrente per l'importo complessivo di 1.203.550,09 euro;
- a 2.438 utenti di effettuare il pagamento tramite moneta elettronica (carta di credito o bonifico elettronico) per l'importo di 87.937,40 euro;
- a 57.032 utenti il pagamento degli avvisi tramite bollettino postale per l'importo di 4.934.874,50 euro;
- a 372 utenti di effettuare il pagamento con il POS presso il nostro ufficio tributi per

l'importo di 47.051,53 euro;

- a 38.211 utenti di disporre il pagamento con bonifico bancario per l'importo complessivo di € 7.227.076,17.

*Autorizzazioni e concessioni*

La deliberazione della Giunta Regionale n° 3260 del 15 novembre 2002 ha affidato ai Consorzi di bonifica, oltre alle funzioni di gestione della rete idrografica minore, anche le competenze – prima dei Geni Civili – sul rilascio delle concessioni ad Enti e privati per le attività che determinano occupazione di superfici del **Demanio Idrico** e comunque nell'ambito delle pertinenze dei canali. Ciò ha accresciuto le responsabilità in capo al Consorzio, che prima forniva dei semplici pareri ("nulla osta idraulici") valutati dal Genio Civile, il quale emanava l'atto finale con valenza giuridica, mentre ora (in particolare dal 1° aprile 2003 in poi) è il Consorzio ad emanare l'atto di concessione. Ne è derivata anche una notevole semplificazione per gli utenti, che hanno ora un unico Ente di riferimento.

In tale ambito il Consorzio ha rigorosamente applicato le **norme di polizia idraulica** su manufatti inerenti la rete di canali ed ha provveduto al puntuale controllo che l'esecuzione di manufatti autorizzati risponda alle caratteristiche previste. Sono state istruite e concluse n° 684 pratiche di enti e privati per il conseguimento del parere idraulico di competenza (215 autorizzazioni, 266 concessioni e 203 nullaosta), in netto aumento rispetto agli anni precedenti. Questo evidenzia da una parte il notevole lavoro svolto dagli Uffici consortili, ma dall'altra il processo di consumo di suolo che si è tutt'altro che arrestato, con evidenti conseguenze dal punto di vista idraulico.

Particolare attenzione è stata data anche all'istruttoria delle Varianti ai Piani Regolatori Generali, ai P.A.T., P.A.T.I. e P.I. dei Comuni, per effetto dei disposti della Delibera di Giunta Regionale n° 2948 del 2009 e s.m.i., che ha introdotto l'obbligo della "**valutazione di compatibilità idraulica**", in modo che i nuovi interventi edificatori non aggravino il già difficile regime dei canali di bonifica. Numerosi pareri idraulici di questo tipo sono stati dati dal Consorzio agli strumenti urbanistici dei Comuni di Bassano del Grappa, Rossano Veneto, Cassola, Romano d'Ezzelino, Bolzano Vicentino, Selvazzano Dentro, Rubano, Mestrino, Villafranca Padovana, Bressanvido, Piazzola sul Brenta, Loria, Rosà, Sandrigo, Limena, Grumolo delle Abbadesse, Saccolongo, Longare, Mussolente, Grisignano di Zocco, Quinto Vicentino e Torri di Quartesolo e a numerose singole lottizzazioni.

L'Ufficio Concessioni/Autorizzazioni del Consorzio provvede ad inserire cartograficamente l'ubicazione di tutti i pareri ed autorizzazioni idrauliche rilasciate, e contestualmente ad ubicare le nuove urbanizzazioni che, come previsto dalla D.G.R.V. n. 2948/2009 e s.m.i., sono soggette a mitigazione idraulica, distinguendole in aree drenate ed aree mitigate. Inoltre, ha predisposto le schede per l'inserimento dei canoni demaniali da parte dell'Ufficio Catasto.

Durante il 2025 si conferma l'orientamento dell'Ufficio Concessioni per ridurre al minimo e spesso azzerare le stampe su carta con l'obiettivo di essere più rispettosi dell'ambiente e più parsimoniosi.

Si è fatto largamente uso di video-call al fine di migliorare la qualità del servizio per numerosi incontri con amministrazioni e professionisti, necessarie alla verifica propedeutica delle pratiche.

Nell'ambito delle consuete attività, l'Ufficio ha verificato (istruttoria, parere e sopralluoghi in cantiere durante i lavori) alcuni interventi di rilevanza dal punto di vista tecnico come la nuova circonvallazione di Cassola, la nuova piattaforma viaria del Tram SIR2 tra Rubano e Padova, l'allargamento della Strada Provinciale "Pelosa" a Mestrino, la messa in sicurezza della Strada Provinciale Camisano – Piazzola e varie opere pubbliche, tra cui piste ciclabili di molti Comuni del comprensorio (quella interessante i Comuni di Pozzoleone, Bressanvido, Quinto Vicentino e Bolzano Vicentino ha fatto ottenere una nuova pur limitata area di espansione prossima alla roggia Tergola, storicamente oggetto di allagamenti), non ultima una nuova cassa di espansione sul torrente Roncaglia, che il Consorzio ha ottenuto nell'ambito di una nuova pianificazione urbanistica a Colceresa.

Si sono avuti inoltri contatti e incontri per altre opere significative come l'Alta Velocità ferroviaria tra Vicenza e Padova, l'adeguamento funzionale dell'Autostrada A4 nel tratto Vicenza Padova e la nuova cassa di espansione sul fiume Astico Tesina, opera regionale.

L'Ufficio inoltre segue la cantierizzazione dei numerosi lavori per i quali i privati e le Amministrazioni comunali chiedono il parere al Consorzio, in modo da controllare il rispetto delle prescrizioni imposte.

***Canoni Demaniali.***

Come sopra specificato, si è proceduto alla riscossione dei canoni demaniali relativi

all'annualità in corso.

***Attività cartografica.***

È proseguita l'attività di aggiornamento degli archivi del Web-GIS del Consorzio, comunemente denominato anche S.I.T. (Sistema Informativo Territoriale).

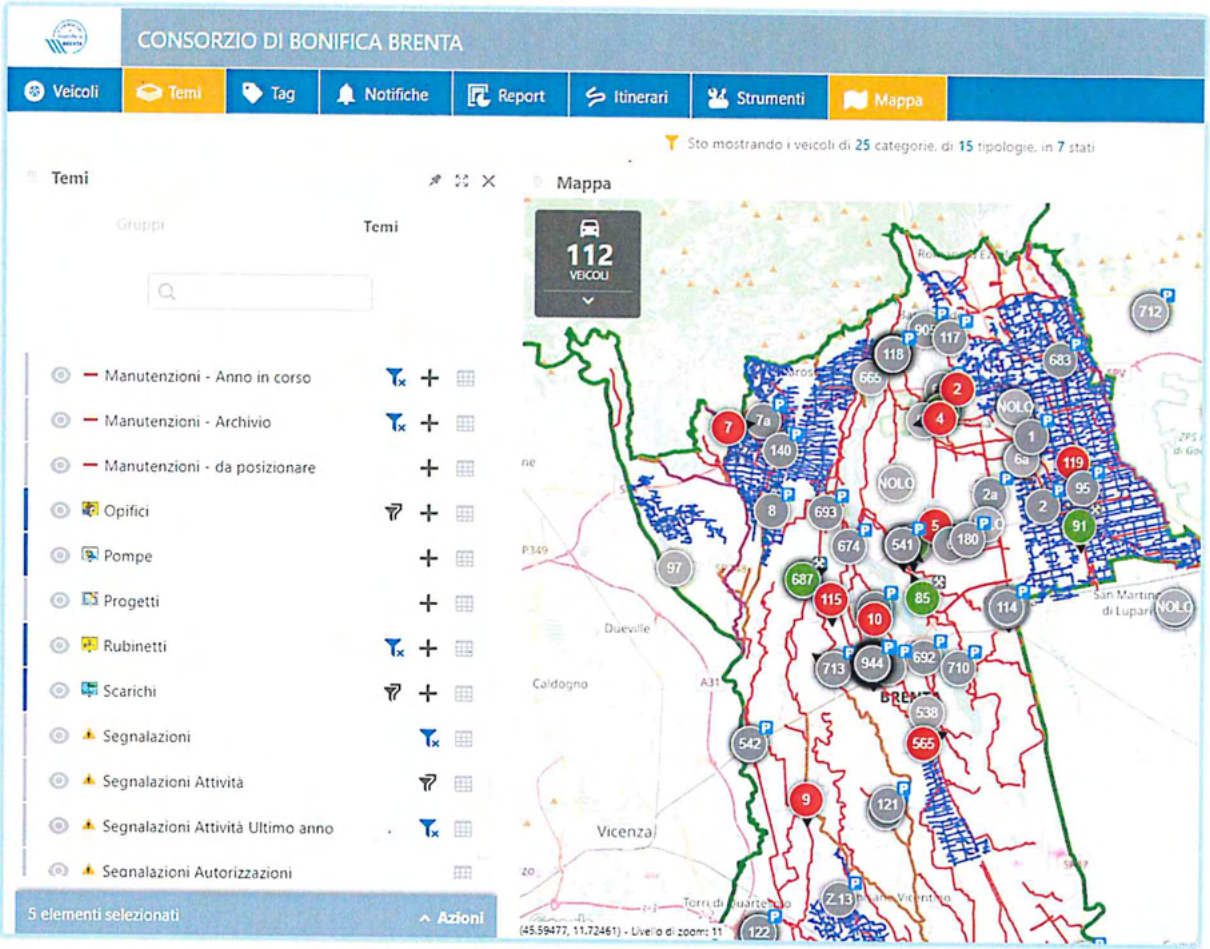


Tale strumento cartografico integrato nel sistema di localizzazione satellitare dei mezzi del Consorzio, oltre a consentire l'aggiornamento continuo in modo semplice, intuitivo e immediato delle reti idrauliche del Consorzio, consente di visualizzare e consultare con estremo dettaglio l'intera cartografia del Consorzio.

L'integrazione del G.I.S. con il sistema di localizzazione satellitare dei mezzi del Consorzio in un unico sistema cartografico, che utilizza come base cartografica le foto da satellite aggiornate della cartografia di Google-map, consente così la verifica e la rettifica immediata delle eventuali discordanze e aggiornamenti del territorio, migliorando la qualità e la precisione del G.I.S. consortile.

Tale G.I.S., caratterizzato da un'interfaccia semplice ed intuitiva che non richiede specifiche conoscenze di cartografia, ha consentito di dare l'accesso alla cartografia a tutto il

personale del Consorzio, consentendo ad ogni ufficio di effettuare direttamente ed in tempo reale gli aggiornamenti delle nuove opere realizzate e delle nuove concessioni rilasciate.

Il Web-GIS oltre ad essere accessibile a tutto il personale del Consorzio consente:

- la visualizzazione interattiva di tutta la cartografia informatizzata del Consorzio;
- la ricerca facilitata di canali, manufatti, strade e concessioni ed ogni altra opera nel comprensorio;
- la stampa di qualunque estratto cartografico del Consorzio;
- l'estrapolazione di mappe per uso esterno (presentazioni, relazioni, ecc.);
- la possibilità di consentire l'accesso alla cartografia del Consorzio, oltre che al personale ed agli uffici del Consorzio, anche ad Enti o ad eventuale personale esterno.

Sono state inoltre implementate di recente con il nostro archivio tributi tutte le anagrafiche aggiornate dei proprietari di terreni, fabbricati e delle turnazioni irrigue, che possono così essere consultate direttamente nella cartografia WEB-GIS con lo smartphone del personale di campagna.

Buona parte delle attività di programmazione informatica ed informatizzazione citate sono state svolte all'interno, in particolare a cura del Capo Settore Ambiente e Territorio.

Per semplificare l'aggiornamento continuo dei dati ed integrare nella cartografia il monitoraggio delle attività esterne svolte dal Consorzio, è stata realizzata da qualche anno un'applicazione per lo smartphone denominata "Next", installata su tutti i telefonini in dotazione al nostro personale di ufficio e di campagna, che consente allo stesso di avere a disposizione su smartphone in qualunque momento tutta la cartografia Web del Consorzio.

Tale applicazione, che utilizza la medesima cartografia aggiornata del Consorzio, permette, nell'effettuare i sopralluoghi in campagna, di inserire, monitorare e fotografare in tempo reale le situazioni, gli eventi e le criticità del territorio; tali segnalazioni vengono registrate direttamente nel server cartografico del Consorzio con eventuali annotazioni e promemoria e vengono posizionate nella esatta ubicazione in cui sono state rilevate.

L'applicazione Next, estremamente flessibile e di semplice utilizzo, è stata subito apprezzata da tutto il personale, diventando di fatto un nuovo strumento indispensabile di lavoro.

Con tale applicazione è stato possibile registrare, catalogare e archiviare con estremo dettaglio nel 2025 ben 1.278 sopralluoghi di interventi, problematiche, danni e allagamenti alle opere e ai canali consortili, con un dettaglio e una semplicità prima inimmaginabile.

I risultati ottenuti dimostrano ancora una volta, se mai ce ne fosse stato bisogno, come sia stato fondamentale ed importante negli anni scorsi portare tutta la cartografia e le attività del

Consorzio su un unico Web-GIS e distribuirla in tempo reale a tutti gli uffici, offrendo agli stessi la possibilità di stampa, consultazione ed aggiornamento diretto.

Inoltre il G.I.S., consentendo la visualizzazione e stampa della cartografia del territorio con una grafia chiara ed efficace, ha costituito in numerose occasioni un valido supporto alla progettazione e gestione consorziale ed uno indispensabile strumento per la redazione di presentazioni e illustrazioni videografiche nei numerosi convegni e conferenze organizzati o a cui ha partecipato il Consorzio, nonché per la redazione delle numerose pubblicazioni realizzate.

***Attività di informatizzazione.***

È proseguita l'attività di **informatizzazione** ed archiviazione delle delibere, del nuovo protocollo e della contabilità dei lavori. Per quanto riguarda il protocollo, dal 2020 è stato acquisito un programma che consente una più rapida informatizzazione e distribuzione dei dati a tutti gli uffici.

Per quanto riguarda il programma di contabilità dei lavori (denominato COSLAV), è stata realizzata una nuova applicazione web che consente a tutti i settori del Consorzio un inserimento ed aggiornamento dei dati più agevole ed immediato, collegando gli stessi alla cartografia consortile.

Si sta inoltre proseguendo con una maggior informatizzazione delle attività di manutenzione e sorveglianza effettuate dal Consorzio; dal 2024 sono state anche implementate le voci di produzione di energia dalle centrali idroelettriche e viene registrata l'accensione/spegnimento degli impianti. Infatti, partendo dal presupposto che la maggior diffusione e condivisione delle conoscenze del territorio siano fondamentali per una migliore e corretta gestione dello stesso, viene effettuata una costante attività di informatizzazione delle attività svolte, a partire dalla programmazione degli interventi sino alla effettuazione di sopralluoghi e accertamenti, aggiungendo ora anche le manutenzioni effettuate con il personale avventizio.

Si è inoltre proseguita l'attività relativa al **sistema telematico di localizzazione satellitare dei mezzi operativi** realizzato precedentemente dal Consorzio, che ha comportato l'installazione di un G.P.S. su tutto il parco macchine consortile e sui mezzi dei terzisti, nonché l'installazione di lettori di badge sui mezzi operativi per la registrazione dell'ingresso e dell'uscita dal lavoro nei cantieri in campagna del personale operativo. Tale sistema ha consentito di ottenere i seguenti risultati:

- migliorare le condizioni di sicurezza dei lavoratori, soprattutto per quei mezzi che

operano in zone isolate, come previsto dalle norme in materia;

- ottimizzare gli interventi di emergenza idraulica, facendo intervenire i mezzi più idonei e prossimi al luogo d'intervento;
- ridurre i premi assicurativi per il furto dei mezzi;
- contabilizzare in modo automatico e preciso le ore di lavoro dei mezzi sui canali e sui cantieri;
- individuare nella cartografia del Consorzio i tratti di canali oggetto di manutenzione;
- memorizzazione storica degli interventi di manutenzione e delle opere realizzate;
- visualizzazione in tempo reale delle attività di manutenzione e dei cantieri in corso;
- individuazione dei costi unitari di manutenzione dei canali e delle cause che ne determinano un eventuale maggior costo;
- razionalizzare e monitorare lo stato di manutenzione dei canali nel territorio, visualizzando le eventuali aree nelle quali non vengono fatti interventi.

Inoltre, i dati rilevati dal sistema di localizzazione vengono integrati automaticamente nel nuovo programma di contabilità dei lavori (COSLAV) del Consorzio, riducendo drasticamente l'attività di imputazione delle ore dei mezzi e garantendo l'integrazione tra i dati registrati automaticamente dai GPS e quelli inseriti manualmente dagli uffici del Consorzio.

È proseguito l'utilizzo dell'applicazione Web denominata "**Agenda del Sorvegliante**" che consente a tutti i nostri operatori (sorveglianti e tecnici) di consultare in tempo reale sia con lo smartphone sia con un computer tutti i biglietti d'irrigazione di ogni contribuente, tutte le turnazioni irrigue e l'agenda del sorvegliante sulla quale vengono riportate, giorno per giorno in una vera e propria agenda elettronica, le manovre e le operazioni irrigue che devono essere effettuate e ricordate secondo la calendarizzazione annualmente fissata come apertura di paratoie, pulizia di griglie, deviazione o scarico di canalette e qualunque altra operazione utile; inoltre nella stessa agenda il sorvegliante può, in totale autonomia, inserire in qualunque turno ed in qualunque biglietto irriguo un promemoria o una annotazione che viene in tempo reale inserita all'interno del calendario irriguo per poter essere visualizzata e proposta per ogni turno.

È proseguita la collaborazione al **progetto "Irriframe"**, proposto dall'Associazione Nazionale delle Bonifiche, che consiste nell'utilizzo di servizi di assistenza irrigua, attualmente in fase di sviluppo, che guidano l'agricoltore con un corretto consiglio irriguo. Si tratta, sinteticamente, di un servizio disponibile tramite piattaforma online che permette di ottenere informazioni irrigue in tempo reale su quando e quanto irrigare le colture presenti in azienda.

Si è proceduto all'aggiornamento dei dati **SIGRIAN** (Sistema Informativo Nazionale per la Gestione delle Risorse Idriche in Agricoltura) che raccoglie e riassume la struttura irrigua di tutti i Consorzi ed il cui mantenimento e costante aggiornamento è essenziale per poter accedere ai finanziamenti pubblici. Tale aggiornamento consiste nella registrazione continua dei volumi irrigui utilizzati durante l'anno.

Inoltre si è anche proceduto all'inserimento dei progetti consortili nella **piattaforma DA.N.I.A.** (Database Nazionale degli investimenti per l'Irrigazione e l'Ambiente) realizzata dal Ministero delle Politiche Agricole.

***Sede consortile***

La sede consortile (ed in particolare la sala assemblea e la sala c.d.a.) ed il sito di Bassano San Lazzaro sono stati messi a disposizione della collettività per alcune iniziative culturali da parte di varie associazioni.

Per quanto riguarda la sede di Cittadella, si sono avviate valutazioni su potenzialità e azioni di valorizzazione impiantistica ed edilizia e nel contempo dell'archivio storico dell'Ente, che ha notevole validità culturale.

***Sicurezza sul lavoro.***

Il Consorzio ha raggiunto già nel 2014 l'importante traguardo della certificazione del proprio sistema di gestione della sicurezza secondo la norma OHSAS 18001. Per un Ente che ha come compito istituzionale la sicurezza idraulica del territorio e, allo scopo, opera con una articolata rete di impianti e squadre di intervento, è un obbligo morale assolvere ai propri impegni garantendo nel contempo la massima attenzione alla salute e sicurezza del proprio personale. Per tale motivo l'Ente ha adottato un Sistema di Gestione per la Sicurezza secondo la norma OHSAS 18001, strumento in grado di organizzare un'efficace gestione della sicurezza spostando l'approccio da mero e passivo recepimento delle prescrizioni legislative in materia ad una sistematica e dinamica attività di prevenzione.

Il sistema di gestione della sicurezza sul lavoro ha ottenuto la certificazione l'11 dicembre 2014 ed è stata rinnovata il 6 dicembre 2016, il 30 novembre 2017, l'11 dicembre 2018 e il 27 novembre 2019, con la conferma quindi della costante rispondenza alle norme di sicurezza per tutte le attività e le lavorazioni del personale, per un elevato livello di sicurezza. Il Consorzio

ha ottenuto la certificazione anche negli anni 2020, 2021 (in cui la norma di riferimento è passata da OHSAS 18001:2007 a ISO 45001:2018), 2022, 2023, 2024 e 2025.

È inoltre proseguita l'attività di miglioramento della sicurezza degli impianti e dei manufatti irrigui e di bonifica nel territorio.

Per la sicurezza sono stati svolti i seguenti corsi di formazione:

- corso: "*Corso di aggiornamento/formazione per l'utilizzo dell'escavatore*", tenutosi presso la sede del Consorzio il 16 gennaio e il 9 giugno dall'autoscuola Rizzardi (n° 10 dipendenti);
- corso: "*Aggiornamento Carta di Qualificazione del Conducente*", tenutosi presso l'autoscuola Rizzardi il 1° marzo (n° 4 dipendenti);
- corso: "*Corso per rilascio patentino ADR trasporto merci pericolose*", tenutosi presso la sede dell'Autoscuola Rizzardi a Fontaniva il 15 aprile (n° 1 dipendente);
- "*Corso di formazione obbligatoria accordo Stato Regioni sicurezza sul lavoro*", tenutosi presso l'autoscuola Rizzardi di Fontaniva il 17 aprile (n° 5 dipendenti);
- corso "*Formazione e addestramento per addetti ai lavori in quota con utilizzo di DPI di III categoria anticaduta*", svoltosi presso le Centrali di San Lazzaro nelle giornate del 3 e 5 giugno, tenuto dall'architetto Silvio Francescon (n° 41 dipendenti);
- corso "*Formazione e addestramento sistema anticaduta tipo UNI EN 795 -UNI 11568 E DPI III categoria*", svoltosi presso le Centrali di San Lazzaro nelle giornate del 3 e 5 giugno, tenuto dall'architetto Silvio Francescon (n° 41 dipendenti);
- "*Corso di aggiornamento primo soccorso in azienda: organizzazione e competenze*", tenutosi presso la sede del Consorzio il 17 aprile, organizzato dall'ENAIP (n° 23 dipendenti);
- "*Corso formazione gru su autocarro*", tenutosi presso la sede del Consorzio il 23 aprile organizzato dallo Studio ing. Spoladori di San Giorgio in Bosco (n° 11 dipendenti);
- "*Corso di aggiornamento per l'utilizzo delle macchine agricole*", tenutosi presso la sede del Consorzio il 6 ottobre dall'autoscuola Rizzardi (n° 2 dipendenti);
- corso "*Aggiornamento corso antincendio*", tenutosi presso la sede del Consorzio il 15 ottobre, organizzato dalla Emmeci Antincendi (n° 12 dipendenti);
- "*Corso uso carroponte*", tenutosi presso il magazzino di Carmignano di Brenta il 12 18 e il 25 novembre, organizzato dall'ENAIP (n° 35 dipendenti);

- "*Corso aggiornamento per lavoratori eletti Rappresentanti dei Lavoratori per la Sicurezza*", tenutosi presso la sede di Fòrema di Padova il 9 dicembre (n° 1 dipendente).

***Risorse idriche.***

Per quanto riguarda le risorse idriche, il Consorzio ha attuato l'ordinaria gestione relativa alle irrigazioni, descritta al paragrafo 2.1., e promosso l'attività straordinaria di trasformazione pluvirrigua descritta al paragrafo 2.2..

Il Consorzio sta realizzando due impianti pluvirrigui su un'area di 1.565 ettari per un risparmio idrico previsto di circa 1,1 $m^3$/sec e ha predisposto i progetti di vari impianti pluvirrigui su un'area totale di 5.322 ettari, di cui 4.582 ettari di trasformazione, per un ulteriore risparmio idrico previsto di circa 6 $m^3$/sec. Tali progetti sono stati segnalati in vari bandi ministeriali, alcuni in itinere, per il loro possibile finanziamento (PNIISSI, FSC).

Durante l'anno, infine, si è provveduto ad una serie di interventi sulle reti irrigue esistenti per mantenerle in opportune condizioni, in modo da minimizzare le perdite idriche.

Per quanto riguarda la **ricarica della falda**, il Consorzio nel 2025 ha continuato delle significative azioni, di carattere sperimentale e innovativo. Sono attive (iniziativa avviata a partire dal 2007) otto aree, per una superficie totale di circa 15 ettari, su cui è stata praticata la tecnica delle A.F.I. (aree forestali di infiltrazione: terreni in cui vengono scavate delle scoline longitudinali, affiancate da alberature, e in cui viene fatta scorrere acqua nelle stagioni di abbondanza, che così si infiltra nel terreno, molto permeabile, per ritrovarla in falda e nelle risorgive, per un volume di circa 15 milioni di metri cubi all'anno). Alcune delle aree in esame sono state attuate tramite progetti Life finanziati dall'Unione Europea (rispettivamente progetto TRUST e progetto AQUOR).

I valori molto interessanti di infiltrazione idrica, sopra riportati, fanno desumere che se la cosa si potesse adeguatamente estendere, si potrebbero infiltrare in falda volumi d'acqua di qualche ulteriore decina di milioni di metri cubi, circa lo stesso valore dei prelievi acquedottistici che sono stati attuati negli scorsi anni nel nostro territorio.

Nel 2025 è anche maturato l'accordo precedentemente avviato con una Multinazionale che ha finanziato una nuova attività di questo tipo, di cui si è avviata la realizzazione. Sulla tematica, si ricorda che negli anni precedenti il Consorzio ha avuto modo di avere a che fare con un importante **progetto di prelievo idrico dalle falde** dell'alta pianura del Brenta, che prevede l'estrazione idrica inizialmente prevista a favore delle zone della bassa padovana e del

rodigino e poi estesa anche alle aree vicentine interessate dai fenomeni di inquinamento da PFAS. Il Consorzio sia nel 1999 che nel 2007 aveva inviato puntuali osservazioni nei confronti di tale progetto; ritenendo utile che si procedesse, prima di ogni nuovo prelievo, alla ricarica artificiale della falda, per cui ha messo a disposizione la propria proposta al riguardo. Il Consorzio ha inoltre partecipato a numerose riunioni su questo argomento, insieme alle amministrazioni locali interessate ed alla stessa Regione, sfociate in un accordo di programma coordinato dalla Regione (Accordo di programma per la tutela delle risorse idriche superficiali e sotterranee del fiume Brenta), approvato con D.G.R.V. n° 2407 del 29 dicembre 2011 e sottoscritto il 14 novembre 2012 che ha previsto lo stanziamento di una somma di 6.000.000 euro a favore del Consorzio per tali attività di ricarica. Poiché a distanza di alcuni anni tale stanziamento non si era ancora concretizzato, il Consorzio dopo aver partecipato ad alcune riunioni con gli organi regionali ha scritto un'apposita nota di sollecito alla Regione il 30 dicembre 2015. Ulteriore nota è stata inviata alla Regione con nota del 4 maggio 2016. Ancora un'altra nota è stata inviata alla Regione e a tutti gli Enti sottoscrittori in data 17 ottobre 2017 per far presente che l'accordo dopo cinque anni stava per scadere e ancora non era stato attuato lo stanziamento per quanto proposto dal Consorzio; essendo vicina la scadenza dell'accordo, con tale nota si è chiesto il suo rinnovo. Ad oggi non si è avuto riscontro. Nel 2021, a seguito di un finanziamento del Ministero per il Sud e la Coesione Territoriale destinato al Veneto, si è inviata in Regione una scheda relativa ad un lotto funzionale di tali azioni di ricarica della falda, insieme ad altre iniziative sulla difesa idrogeologica, ma nessuna di queste è stata presa in considerazione. Nel 2022, nell'ambito del tavolo del Contratto di Risorgiva è stato posto all'attenzione il tema e il presidente del Contratto di Risorgiva ha nuovamente sollecitato la Regione sull'argomento. Con altri partner istituzionali si è partecipato ad un bando del Piano di Sviluppo Rurale regionale con il gruppo di partnerariato denominato "G.O. Brenta 2030" per poter essere beneficiari degli oneri tariffari che verranno applicati dai Gestori dei Servizi Idrici Territoriali a favore della ricarica della falda. Il lavoro è in corso di svolgimento.

Si è lavorato anche sulla valorizzazione dei capifonte di risorgiva, in particolare nell'ambito del progetto Life sulle risorgive di Bressanvido, già più sopra descritto, concluso nel 2019, da cui poi è nata l'iniziativa del sopra citato **contratto di risorgiva**, per estendere l'esperienza anche in altri comuni.

Per quanto riguarda il **contratto di fiume Brenta,** ormai dal 2020 si è registrata una totale

sospensione delle attività. È un peccato perché negli anni precedenti il lavoro era stato praticamente concluso e le varie proposte che il Consorzio aveva a suo tempo suggerito, erano state tutte recepite. Esse riguardano l'implementazione di interventi per la ricarica della falda (in particolare il Progetto Democrito), l'attivazione di un gruppo di lavoro interregionale per l'analisi della proposta di realizzazione di invaso sul torrente Vanoi, il risparmio idrico in agricoltura tramite la trasformazione pluvirrigua, la pista ciclo-pedonale lungo il canale Medoaco a Bassano del Grappa; la conca di navigazione sul Brenta a Vigodarzere; la riqualificazione di alcuni manufatti idraulici storici (fabbricato antica centrale idroelettrica a Presina di Piazzola sul Brenta, antica presa Quadretti Camerini a Fontaniva). Si auspica nel prosieguo che il Contratto di fiume completi il proprio percorso istruttorio e soprattutto che possa fare arrivare sul territorio risorse utili alla realizzazione delle iniziative proposte.

Il Consorzio nel 2025 ha anche apartcipato alle attività dell'**Associazione internazionale** dei Delta del Mediterraneo "**Deltamed**", nata da una rete di Enti e di soggetti che condividono conoscenze ed esperienze operative relative alla gestione di territori idraulicamente fragili sottoposti agli effetti del cambiamento climatico, cui aderiscono altri Consorzi di bonifica del Veneto e presieduta dal Presidente del Consorzio di bonifica "Veneto Orientale", e a cui si è aderito nel 2024.

Nell'ambito delle attività internazionali sul tema idrico si ricorda che il Consorzio (dal 2024) ha stipulato un **accordo di cooperazione** con l'agenzia ministeriale del Bassin Hydraulique de Souss-Massa con sede ad Agadir in **Marocco**. Si tratta di una partnership che va nella direzione di agevolare lo scambio di know-how nel settore della protezione contro le inondazioni, della gestione razionale delle risorse idriche, della modellizzazione idrologica e idraulica, della gestione delle dighe e della gestione dell'irrigazione. L'accordo segue la visita del febbraio del 2023, una missione dei Consorzi triveneti che ha portato a scambiare numerose conoscenze ed esperienze con gli omologhi marocchini e in particolare, per tre Consorzi di bonifica veneti (Acque Risorgive, Brenta e Veneto Orientale), un gemellaggio con tre Agenzie idriche marocchine.

È rimasta alta l'attenzione nei confronti della tematica del **Deflusso Ecologico nei fiumi**, in corso di applicazione da parte dell'Autorità di Bacino Distrettuale in base a norme stabilite dall'Unione Europea nell'ambito della Direttiva Quadro Acque (Direttiva 2000/60/CE). Tali

norme sono nate per i grandi fiumi del Nord Europa, ma creano notevolissimi problemi per realtà diverse, come le nostre. Dalle elaborazioni in corso, infatti, è previsto un notevole incremento dei valori dell'attuale minimo deflusso vitale: si parla di raddoppio o addirittura triplicazione. Le conseguenze sarebbero molto gravi sui territori laterali ai fiumi che usano le loro acque, soprattutto durante i periodi di siccità, che purtroppo si verificano sempre più spesso e in modo più accentuato, non solo d'estate ma anche nelle altre stagioni. Nel caso si dovesse aumentare il valore del Minimo Deflusso Vitale, ciò invece andrebbe fatto gradualmente e previa opportuna sperimentazione, nonché previo il finanziamento pubblico e la conseguente realizzazione di opportune infrastrutture (trasformazione pluvirrigua, nuovi invasi) che consentano di ridurre i prelievi idrici dal fiume Brenta ovvero incrementino le portate di magra dello stesso. Alla fine del 2021 è stato stipulato un Protocollo d'Intesa tra Autorità di Distretto e Regione del Veneto, con la partecipazione di ANBI, nell'ambito del quale l'attuazione della Direttiva europea sul Deflusso Ecologico è stata inquadrata in una fase transitoria, riferita al ciclo di pianificazione 2021–2027. Tale impostazione si colloca nel quadro della Direttiva 2000/60/CE (Direttiva Quadro sulle Acque), che stabilisce obiettivi di qualità ambientale da conseguire entro cicli di pianificazione successivi, con termine ultimo al 2027. In coerenza con tale quadro, il Protocollo prevede lo sviluppo di un "Piano di implementazione" articolato in diverse azioni, tra cui interventi di efficientamento e risparmio della risorsa idrica (ad esempio mediante sistemi pluvirrigui), nonché attività di sperimentazione sito-specifica finalizzate alla calibrazione dei parametri di deflusso ecologico. Al riguardo, il Consorzio, con finanziamento regionale e nell'ambito del progetto IRRIFALDA sopra citato, ha attivato una apposita sperimentazione, in coordinamento con gli Enti competenti, tuttora in corso di svolgimento.

A seguito di recenti direttive regionali, tutti i Consorzi di bonifica del Veneto sono sottoposti a procedura di **rinnovo delle concessioni irrigue**, che da tempo erano in istruttoria presso gli Uffici regionali. Il nostro Consorzio è stato individuato come il primo a dover completare la corposa documentazione prevista, ed è riuscito a concluderla a tempi record entro la scadenza del 31 ottobre 2023. L'argomento è complesso e delicato. Ancora oggi l'adduzione irrigua è indispensabile e avviene con sistemi strutturati per oltre 30.000 ettari e oltre 20.000 aziende agricole servite. L'acqua che scorre nei canali non ha solo funzioni irrigue durante il periodo estivo, ma viene mantenuta per tutto l'anno, per variegate e importanti funzioni ecosistemiche e sociali.

La pratica del rinnovo delle concessioni viene sottoposta a Valutazione di Impatto

Ambientale presso le competenti sedi regionali; fino a qualche anno fa si riteneva che tale Valutazione non fosse dovuta per le pratiche di rinnovo, ma solo per nuove derivazioni, ma recenti interpretazioni restrittive hanno indotto a dover sottostare anche a questa procedura.

Al proposito il nostro Consorzio ha prodotto una notevole mole di dati e di approfondita documentazione, compresa quella ambientale svolta da specialisti, ma è fondamentale che le concessioni irrigue non vengano ridotte. Esse sono semmai insufficienti nei periodi di siccità sempre più frequenti e intensi, che per il futuro sono destinati a peggiorare a seguito del cambio climatico. La decisione ora è in mano alla Regione, ma si è ritenuto nel frattempo opportuno coinvolgere le varie Organizzazioni sia agricole che imprenditoriali, nonché tutti i Comuni del comprensorio, per un'opportuna azione di tutela, perché se con il rinnovo delle concessioni esse venissero ridotte, il danno per il territorio sarebbe notevole.

La procedura regionale che è stata avviata nel 2025 è stata sospesa.

In collaborazione con ANBI Veneto si è avviata l'attività di stesura del **Piano di Siccità** insieme agli altri Consorzi di bonifica del Veneto, richiesta dalla Regione.

***Energia.***

Per quanto riguarda i **consumi energetici**, il Consorzio si avvale del Consorzio Energia Acque (C.E.A.) che opera come centrale di committenza in favore degli Enti consorziati.

Il consumo energetico è risultato nel 2025 pari a 7.553.425 kWh, valore inferiore alla media degli ultimi 5 anni (8.200.657 kWh/anno). L'energia elettrica prelevata dalla rete è stata utilizzata per l'irrigazione, la bonifica del territorio e per le sedi/magazzini del Consorzio secondo la ripartizione sotto riportata.

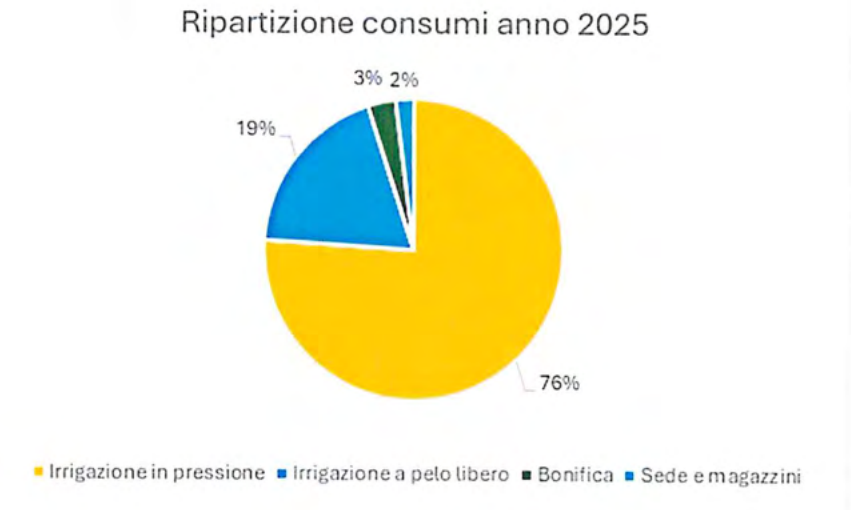

Sul fronte della **vendita dell'energia prodotta** tramite le centrali idroelettriche consorziali, anche nel 2025 l'intera produzione è stata ceduta al G.S.E. (Gestore Servizi Elettrici nazionale), a tariffe stabilite dall'Autorità per l'Energia. Le centrali più recenti ottengono la vendita a prezzi fissi redditizi (per le centrali di Arlesega, Sette Case e Cappella Brentellona pari a 0,22 €/kWh, per la centrale di Grantorto e Ponte Paoletti pari a 0,21 €/kWh e per la centrale di Isola pari a 0,18 €/kWh), mentre per le centrali più datate, facenti capo al nodo di San Lazzaro, la vendita avviene con i prezzi zonali e minimi garantiti. Il prezzo zonale orario medio di cessione dell'energia elettrica è stato pari a 0,118 €/kWh con oscillazioni comprese tra 0,089 €/kWh (maggio 2025) e 0,155 €/kWh (febbraio 2025).

La produzione annua di energia idroelettrica, pari a 12.094.692 kWh, è stata abbastanza elevata.

Nel corso dell'anno 2025 è iniziato il percorso, pianificato nel 2024, per la realizzazione di impianti fotovoltaici su alcuni tetti di edifici consortili per integrare il mix di fonti energetiche rinnovabili attualmente basato sull'idroelettrico.

***Studi, pubblicazioni e attività culturali.***

Il Consorzio è stato interessato anche da alcune Tesi di Laurea, da parte di studenti di varie Facoltà universitarie ed anche da tesine di studenti delle scuole superiori. Gli argomenti hanno riguardato soprattutto gli aspetti territoriali, idraulici, irrigui ed ambientali; i principali elementi presi a riferimento in tale ambito sono stati il Piano Generale di Bonifica e Tutela del Territorio e il Sistema Informativo Territoriale.

Si cita in particolare la seguente tesi:

- Tamara Tedesco, "*Modellazione idraulica del sistema Brenta-Bacchiglione: importanza del contributo delle precipitazioni nel tratto di pianura e delle regolazioni al nodo di Voltabarozzo*", Università degli Studi di Padova, Dipartimento di Ingegneria Civile, Edile e Ambientale, corso di laurea magistrale in Ingegneria Civile, relatore prof. Luca Carniello.

L'attività del Consorzio è stata citata in modo positivo in una **pubblicazione sulla storia locale**, riguardante la Cassa Peota (70 anni di vicende e territorio), recente libro di Paolo Bocchese edito da Lipsum Books. Il libro cita gli interventi che il nostro Consorzio ha attuato a favore di aree particolarmente sensibili al rischio idraulico, a testimonianza del fervore dei

lavori che il nostro Ente realizza ormai da molto tempo, spesso in sinergia e collaborazione anche economica con gli Enti locali, in primis i Comuni.

È stato pubblicato un libro, a cura di Daniele Toniolo, sulla figura di **Danillo Riello**, dal titolo "Sempre dalla parte dei fragili". Lo scritto vuole costituire testimonianza di questo protagonista della difesa del mondo agricolo e storico rappresentante dell'Organizzazione CIA (Confederazione Italiana Agricoltori) di Padova, che è anche stato, fra i vari incarichi, consigliere del nostro Consorzio di bonifica, in particolare, dal 1989 al 2004 (gli ultimi cinque anni in Giunta).

Dopo un lavoro di anni, è stato pubblicato un importante manuale per la gestione idraulica del territorio, che mancava nella letteratura tecnica di settore. Il libro ha per titolo "***Bonifica e irrigazione, Fondamenti teorici e indirizzi di progettazione ambientale***", ed è stato redatto dal prof. ing. Vincenzo Bixio, esperto della materia. La pubblicazione è stata promossa dall'Associazione Triveneta dei Dirigenti della Bonifica con il contributo di ANBI Veneto. Anche il nostro Consorzio ha offerto la propria collaborazione, mettendo a disposizione il proprio know-how e la propria progettualità, che per vari aspetti è risultata innovativa e di esempio anche per altri contesti territoriali. Vi ha contribuito in prima persona il direttore, ing. Umberto Niceforo, che ha anche partecipato al gruppo di lavoro promotore dell'iniziativa, affiancando il professor Bixio, decano dell'Istituto di Idraulica (oggi Dipartimento Ingegneria Civile Edile Ambientale, ICEA), dell'Università degli Studi di Padova.

Sono proseguiti gli **studi storici** sulle realtà idrauliche, con valorizzazione dell'archivio; in particolare, è stato avviato quello relativo alla storia dell'ex Consorzio di bonifica Bacchiglione Brentella.

È stata inaugurata la sesta edizione della Rassegna Biennale di Scultura: "**Sculture in acqua, in piazza**", a Piazzola sul Brenta. Dal mese di giugno fino a ottobre, le opere di scultura contemporanea hanno dialogato con i luoghi più caratteristici della città: i canali attorno a villa Contarini, i giardini e gli spazi urbani di grande valore architettonico sono stati animati da un itinerario artistico di grande fascino. Si tratta di una mostra a cielo aperto, curata da Pino Pin, che intreccia arte e paesaggio storico, offrendo al visitatore un'esperienza immersiva, dove l'opera d'arte valorizza e allo stesso tempo viene valorizzata dal contesto non solo urbano, ma anche "idraulico", ove la storica roggia Contarina funge in un certo senso da filo conduttore.

Si sono proseguite inoltre le **attività culturali**, impostando l'organizzazione di un convegno, per i primi mesi del 2026, sul tema della qualità del cibo legata all'acqua irrigua, per valorizzare l'importanza dell'irrigazione nei nostri territori, fondamentale per assicurare quantità e qualità dei prodotti enogastronomici di pregio che derivano dalle aziende agricole che operano nelle nostre campagne.

Alla luce della recente scoperta di un acquedotto romano all'interno del cosiddetto "Arzeron della Regina", che collegava le risorgive del fontanon del Diavolo a Gazzo con la città di Padova, si sono avviate attività di valorizzazione e specifici contatti con gruppi archeologici locali e con la Soprintendenza.

***Protezione civile.***

Si è collaborato con l'Associazione Volontari Protezione Civile di Bassano del Grappa per delle esercitazioni tenutesi presso il sito di San Lazzaro, sabato 5 aprile, sabato 7 giugno e sabato 13 settembre.

Si è collaborato con il Gruppo Comunale Volontari di Protezione Civile di Cassola per una visita informativa alla cassa di espansione sul torrente Lugana a Loria con una dimostrazione di carattere idrogeologico con i ragazzi del campo estivo Grest di Cassola, il 17 luglio.

Si è collaborato con l'Associazione Nazionale Alpini Sezione Monte Grappa di Bassano del Grappa per una esercitazione tenutasi presso il sito di San Lazzaro, domenica 19 ottobre.

A seguito della nomina nel Comitato Provinciale di Protezione Civile della Provincia di Vicenza, il Direttore del Consorzio ha partecipato alle relative attività, che prevedono in particolare l'esame dei Piani Comunali di Protezione Civile.

***Tutela dell'ambiente***

Il Consorzio ha adottato dal 2012 un **Sistema di Gestione Ambientale** con lo scopo di perseguire comportamenti eco-efficienti attraverso la ricerca di un miglioramento continuo delle attività svolte nel rispetto delle disposizioni legislative ambientali in vigore riducendo, laddove possibile, l'impatto delle proprie attività sull'ambiente.

L'adozione del Sistema di Gestione Ambientale ha consentito di ottenere all'inizio

dell'anno 2013 dalla società TÜV Rheinland Italia S.r.l. la **certificazione ambientale ISO 14001-2009 del settore consortile "Territorio e Ambiente", successivamente estesa a tutto il Consorzio**; nel mese di settembre 2018 è stata ottenuta la certificazione alla **nuova norma 14001-2015**; inoltre il Sistema ha permesso al Consorzio di predisporre il **Bilancio Ambientale**, previsto dall'articolo 15 della Legge Regionale 12/2009.

Con il Bilancio Ambientale il Consorzio rileva, evidenzia e quantifica tutti i costi e tutti i benefici ambientali conseguiti con la propria attività in materia di rifiuti, risparmio idrico, produzione di energia pulita analizzando alcuni indicatori inerenti gli aspetti ambientali.

Gran parte delle registrazioni del Sistema sono aggiornate utilizzando l'ormai consolidato Web-GIS del Consorzio dove vengono integrate anche tutte le attività effettuate giornalmente dai mezzi operativi del Consorzio e rilevate dal sistema di localizzazione satellitare (G.P.S.).

L'integrazione delle registrazioni di sistema con la cartografia consorziale consente di evidenziare costi e criticità delle attività stesse e di apportare, laddove opportuno, le opportune azioni correttive.

In altri termini, con l'adozione del Sistema di Gestione Ambientale si è avviato quel processo di miglioramento continuo delle attività consentendo di promuovere un processo di ottimizzazione delle proprie risorse con maggiore efficienza ed una maggiore efficacia che si traduce quindi in un risparmio anche di tipo economico, già ottenuto ed evidenziato fin dal 2013.

Negli anni, si sono implementate azioni di miglioramento volte al mantenimento della certificazione ambientale ISO 14001 a tutto il Consorzio. Tra queste si citano quelle relative a:

- gestione dei rifiuti derivanti dalla pulizia dei canali, dei manufatti di sgrigliatura, degli impianti idroelettrici e di pompaggio; al proposito è stato anche realizzato (sulla roggia Dolfina in località Livelloni a Rosà) un prototipo innovativo che ha dato riscontro molto interessante;
- gestione e stoccaggio delle materie prime e delle sostanze pericolose;
- gestione e utilizzo delle terre e rocce da scavo provenienti dai cantieri.

In generale tutte e informazioni raccolte hanno consentito di ricavare importanti informazioni per l'ottimizzazione degli interventi sulla rete dei canali del Consorzio.

Fondamentale risulta anche l'aggiornamento dell'**analisi ambientale** ottenuta attraverso le attività di monitoraggio avviate, le verifiche della conformità legislativa e delle autorizzazioni ambientali, la gestione delle emergenze, lo smaltimento dei rifiuti.

Questi diversi aspetti, che in passato venivano valutati separatamente, oggi con l'adozione del Sistema sono ricompresi all'interno di un unico quadro che consente di minimizzare l'impatto ambientale delle attività del Consorzio.

Il Consorzio grazie a tutte le summenzionate attività è riuscito alla fine del 2014 ad ottenere l'estensione della certificazione ambientale ISO 14001 a tutte le attività ordinarie dell'Ente ed alla fine dell'anno 2020 all'estensione della certificazione ambientale ISO 14001:2015 anche alle attività di produzione di energia idroelettrica.

***Fruizione delle acque.***

Il Consorzio ha collaborato per una **cicloturistica storica** con bici d'epoca, aprendo il percorso lungo lo scarico Pilona del canale Unico a Nove, sabato 8 febbraio.

Il Consorzio ha collaborato per fornire l'approvvigionamento idrico dai canali consortili ad uso anti-incendio per la tradizionale **Fiera di San Valentino** a Pozzoleone a cavallo del 14 febbraio.

Il Consorzio ha collaborato alla manifestazione "*9ª* ***Notturna Caminare de note in Brenta***", evento podistico ludico motorio, presso il parco dell'Amicizia e i laghetti delle Giare tra Tezze Sul Brenta e Cartigliano lungo il percorso della roggia Bernarda, tenutasi sabato 15 febbraio.

Il Consorzio ha collaborato per mantenere un opportuno livello idrico nella roggia Contarina a Piazzola sul Brenta per consentire la sfilata delle barche con i personaggi in costume veneziano in occasione del "***Carneval du Presina***", tenutasi sabato 8 marzo.

Il Consorzio ha collaborato mettendo a disposizione l'argine del torrente Ghebo Longhella in occasione dell'edizione della "**Magnalonga**", dal titolo "*Passeggiata enogastronomica tra le antiche fattorie e le risorgive di Bressanvido e Poianella*", tenutasi il 1° maggio.

Il Consorzio ha messo a disposizione l'utilizzo del fossato attorno alla cinta muraria medievale di Cittadella e la navigazione con dei gommoni per la "**festa del volontariato - la città dei ragazzi**", tenutasi domenica 4 maggio.

Il Consorzio ha collaborato per mettere a disposizione il passaggio del percorso della 48ª **Marcia del Cuco** a Nove domenica 18 maggio.

Il Consorzio ha collaborato alla manifestazione **Magnalonga** organizzata dalla Pro Loco di Mussolente mettendo a disposizione il torrente Giaretta, sabato 31 maggio.

Il Consorzio ha collaborato alla **marcia podistica Maragnole** organizzata dal Gruppo

Podisti di Laverda Breganze mettendo a disposizione gli argini del bacino sul torrente Riale, domenica 7 settembre.

Il Consorzio ha collaborato alla manifestazione **ColceresaBike** organizzata dal Comune di Colceresa mettendo a disposizione gli argini del bacino sul torrente Riale, domenica 21 settembre.

Il Consorzio ha messo a disposizione il proprio **parco delle antiche prese e delle centrali idroelettriche** di San Lazzaro a Bassano del Grappa per varie iniziative:

- partecipazione all'iniziativa ANBI per cui il 18 marzo, in tutto il Paese, i Consorzi di bonifica hanno illuminato i propri impianti idraulici col tricolore, per ribadire la centralità nazionale delle problematiche idriche. Il nostro Consorzio ha partecipato illuminando la centrale di San Lazzaro a Bassano del Grappa, una delle cosiddette "cattedrali dell'acqua" che ormai da quasi cento anni svolge la propria funzione.
- evento scout di circa 200 persone con pernottamento in tenda, i giorni sabato 12 aprile e domenica 13 aprile;
- pedalata "Vittorelli in sella" dell'Istituto Comprensivo Vittorelli di Bassano del Grappa, visita alle centrali idroelettriche, pic-nic con giochi e attività nel parco, domenica 4 maggio;
- esercitazione con sosta della Croce Rossa Italiana, domenica 11 maggio;
- svolgimento dell'iniziativa "*Alla scoperta dei Bacari del Brenta*", promossa dall'Associazione "Live is Life APS", sabato 7 giugno;
- manifestazione scout di Bassano del Grappa, circa 80 persone, con utilizzo del parco, domenica 8 giugno;
- visita guidata del Centro Estivo di Rosà, per far comprendere ai bambini e ai ragazzi il ruolo fondamentale dell'acqua e delle energie rinnovabili, il 18 giugno;
- svolgimento dell'iniziativa "*Camminata dei Sapori sotto le stelle 2025*", promossa dall'Associazione "Live is Life APS", sabato 22 giugno;
- incontri di Biodanza presso il giardino adiacente l'anfiteatro dell'antica roggia Morosina il 25 giugno, 9 luglio e 30 luglio;
- visita di un gruppo di circa 50 ragazzi del Centro Estivo di Santa Croce di Bassano del Grappa con relativi animatori, il 27 giugno;

- spettacolo Minifest, rassegna inserita nel più ampio cartellone di Operaestate Festival di Bassano del Grappa, tenutosi la sera del 29 luglio;
- seconda "*Rassegna d'estate sull'onda della musica*", serata musicale organizzata con il Gruppo corale "INTO N'8" di Bassano del Grappa la sera di sabato 26 luglio;
- manifestazione di Nordic Walking il 29 agosto;
- la marcia cittadina sui sentieri del Brenta, organizzata dal "Comune dei giovani" domenica 14 settembre.

Il Consorzio ha collaborato, come negli anni precedenti, per la costituzione del **Museo delle Risorgive**, realizzato insieme al Comune di San Pietro in Gu. Oltre al museo sono stati predisposti degli appositi percorsi turistici in cui alcuni capifonte di risorgiva sono protagonisti.

Per mettere a disposizione del pubblico il sito del **bacino Isola** a Piazzola sul Brenta e della **risorgiva Casona** a Pozzoleone, oggetto di recenti interventi di valorizzazione, si è rispettivamente sottoscritta e ipotizzata apposita convenzione con il rispettivo Comune.

Il Consorzio ormai da qualche anno ha offerto la propria disponibilità al Comune a mettere a disposizione il **fossato delle antiche mura di Cittadella**, oggetto di recente intervento di sistemazione idraulico-ambientale, a favore di utilizzo ludico, sportivo e turistico tramite **navigazione**.

***Formazione.***

Personale dipendente ha partecipato ai seguenti corsi di aggiornamento:

- corso "*La qualificazione delle stazioni appaltanti dal 1gennaio 2025*", webinar tenutosi presso la sede del Consorzio la mattina del 17 gennaio, organizzato da STC MANAGING SRL (n° 1 dipendente);
- corso "*L'aggiornamento degli atti di gara alla luce del Decreto correttivo (D. Lgs. n. 209/2024)*", webinar tenutosi presso la sede del Consorzio la mattina del 24 febbraio e la mattina del 25 febbraio, organizzato da MAGGIOLI SPA (n° 1 dipendente);
- corso "*Mini master di aggiornamento sul codice dei contratti pubblici dopo il correttivo appalti*", webinar tenutosi presso la sede del Consorzio il pomeriggio del 12 marzo e il pomeriggio del 14 marzo, organizzato da MAGGIOLI SPA (n° 1 dipendente);

- corso "*Formazione completa sul Codice Appalti aggiornato al Decreto Correttivo - Percorso di formazione (Master)*", webinar di n° 3 moduli per approfondire il Codice dei Contratti Pubblici aggiornato al "Decreto Correttivo" in vigore dal 2025, tenutosi presso la sede del Consorzio la mattina del 7,14 e 21 marzo e organizzato da Studio Albonet di Boso Alessandro (n° 1 dipendente);
- "*Seminario di aggiornamento sul codice degli appalti*", tenutosi il 16 aprile presso la sede del Consorzio di Bonifica del Veneto Orientale a San Donà di Piave e organizzato dall'Associazione Triveneta Dirigenti della Bonifica (n° 5 dipendenti);
- corso "*Il direttore dei lavori: ruoli, compiti e responsabilità*", webinar della durata di 4 ore tenutosi il 28 gennaio e organizzato da STC MANAGING SRL (n° 1 dipendente);
- corso "*Legge di Bilancio 2024: le novità per i datori di lavoro*", webinar tenutosi presso la sede del Consorzio la mattina del 16 gennaio organizzato da INAZ PAGHE s.r.l. (n° 2 dipendenti);
- Meeting "*Formazione nuovo programma Ascot Plus*", tenutosi in videoconferenza presso la sede del Consorzio le mattine del 13 maggio e del 16 maggio, organizzato da GPI s.p.a. (n° 3 dipendenti);
- "*Convegno in materia di appalti pubblici*", tenutosi a Bologna la giornata del 29 e la mattina del 30 maggio, organizzato da Appaltiamo s.r.l. (n° 2 dipendenti);
- corso "*Adempimenti sostituto d'imposta e cuneo fiscale 2025*", webinar tenutosi presso la sede del Consorzio la mattina del 1° ottobre e organizzato da INAZ PAGHE s.r.l. (n° 2 dipendenti);
- corso "*Il collaudo delle opere pubbliche e private. Collaudo tecnico amministrativo, collaudo statico e collaudo tecnico funzionale*", tenutosi presso la sede dell'Ordine degli Ingegneri a Mestre il 19 settembre mattina (n° 1 dipendente);
- corso "*Adempimenti sostituto d'imposta e cuneo fiscale 2025*", webinar tenutosi presso la sede del Consorzio la mattina del 1° ottobre 2025, organizzato da INAZ s.r.l. (n° 1 dipendente);
- corso "*Conguagli di fine anno 2025*", webinar tenutosi presso la sede del Consorzio la mattina del 2 dicembre 2025, organizzato da INAZ s.r.l. (n° 1 dipendente);
- webinar "*Caffè Normativo Inaz*", tenutosi presso la sede del Consorzio ogni giovedì

della seconda e quarta settimana del mese, trenta minuti online a cura di un esperto Inaz per fare il punto sulle novità normative in tema di fisco, lavoro e previdenza organizzato da INAZ PAGHE (n° 2 dipendenti);

- corso "*La contabilità economico-patrimoniale degli Enti Regionali e la riforma Accrual*" organizzato dalla Regione Veneto e tenuto dal dott. Marco Castellani online le mattine del 18 settembre, 20 novembre, 11 dicembre (n° 4 dipendenti).

Si è inoltre partecipato ai seguenti seminari e convegni:

- seminario "*L'acqua che verrà*", organizzata dal Consorzio di bonifica Bacchiglione, tenutosi a Legnaro l'8 maggio; ha partecipato il Direttore;
- giornata di studio "*Tutela delle/dalle acque*", organizzata dall'Autorità di bacino Distrettuale delle Alpi Orientali, tenutasi a Venezia il 29 maggio; hanno partecipato il Direttore e l'ing. Mironi;
- cantiere per un *Atlante delle Rive*, organizzato dal Consorzio di bacino Brenta il 19 giugno a villa Angaran San Giuseppe a Bassano del Grappa; ha partecipato il direttore;
- giornata di studio "*Sistema BIM nei Consorzi di bonifica: come declinare una possibile rivoluzione digitale per la gestione del territorio*", organizzata dall'Associazione Triveneta Dirigenti, tenutasi a Legnaro il 7 luglio; hanno partecipato il Direttore e gli ingegneri Francesconi, Mironi e Scapin;
- assemblea nazionale ANBI, l'8 e 9 luglio a Roma; hanno partecipato il Commissario Straordinario e il Direttore;
- convegno "*Bonifica sotto le stelle. Il governo delle acque e le sfide per un futuro sostenibile*", organizzato da Anbi Veneto e dal Consorzio Alta Pianura Veneta, tenutosi a Santo Stefano di Zimello (Vr) il 15 settembre; ha partecipato il Commissario Straordinario;
- giornata di studio "*Sviluppi della cultura tecnica nella progettazione delle opere di bonifica e irrigazione*", organizzata dall'Associazione Triveneta Dirigenti, da Anbi Veneto e dall'Università di Padova, tenutosi a Padova il 22 ottobre; hanno partecipato il Commissario Straordinario e il Direttore;

- conferenza "L'*acquedotto romano di Padova e l'Arzeron della Regina. Un unicum nel panorama dell'idraulica antica*", promossa dalla Soprintendenza e dal Comune di Grantorto, la sera del 20 novembre; hanno partecipato il Commissario Straordinario e il Direttore;
- incontro "*MAP Brenta: mappare, ascoltare, pianificare*", incontro partecipativo sulla gestione del sito Natura 2000 del Medio Brenta, organizzato dal Consiglio di Bacino Brenta, tenutosi a Cittadella il 16 dicembre; ha partecipato la d.ssa Toffanin.

Dal 6 all'11 ottobre, inoltre, il commissario straordinario, il direttore, il dirigente amministrativo e la d.ssa Toffanin hanno partecipato ad un viaggio di istruzione in Sardegna, organizzato dall'Associazione Triveneta dei Dirigenti della Bonifica. L'occasione è stata molto utile per conoscere le modalità di gestione delle acque in altre realtà italiane e quindi per la conoscenza e lo scambio delle esperienze. Oltre a conoscere realtà consortili (in questo caso con prevalenza irrigua) analoghe alle nostre, le principali tematiche visionate sono state il riutilizzo delle acque reflue, l'utilizzo e gestione degli invasi multi-obiettivo, la costruzione di nuove dighe a scopo multiplo, il legame fra irrigazione e agricoltura e con importanti realtà di trasformazione. Si è tenuta una sessione presso l'Università di Sassari in cui il direttore del Consorzio Brenta ha tenuto un intervento sulle realtà consortili del Triveneto e alcuni docenti universitari hanno presentato alcuni progetti di ricerca innovativi nel campo irriguo e ambientale. Si sono visitate aree di notevole valenza ecosistemica come la laguna di Santa Gilla.

***Informazione.***

Si citano le frequenti visite di scolaresche, interessate in particolare al nodo idraulico di San Lazzaro a Bassano del Grappa ed ai principali impianti e manufatti consortili, sia di bonifica che di irrigazione.

Si sono tenute alcune riunioni pubbliche, sia per illustrare l'attività del Consorzio, che per cercare delle soluzioni a problemi specifici di bonifica e irrigazione. In particolare si citano le seguenti:

- conferenza sul "Patrimonio delle nostre rogge", la storia idraulica del territorio, su iniziativa dell'Università de la Rosa con il patrocinio del Comune, tenutasi a Rosà il 19 marzo; relatrice la professoressa Antonietta Curci, che ha tenuto un ampio

intervento, sulla scorta della sua pluriennale esperienza sul tema, avendo curato ormai da oltre vent'anni l'approfondimento storico sui tanti e importanti canali consortili;

- corso di formazione "Conoscere il territorio: inquadramento del territorio per gli aspetti geologici, idrogeologici e idrografici. Utilizzo geoportale ARPAV", organizzato da ARPAV Vicenza il 21 maggio a Vicenza; relatore l'ing. Mironi;
- incontro pubblico sulle nuove urbanizzazioni del territorio e opere di mitigazione annesse, tenutosi a Colceresa la sera del 3 settembre; ha partecipato il Commissario Straordinario;
- assemblea pubblica sulla situazione del torrente Longhella e problematiche idrauliche di via Boscaglie e via Levà a Marostica, tenutasi a Marostica la sera del 4 settembre; ha partecipato il geom. Fabris;
- dialogo culturale dal titolo "*Il valore dell'acqua: energia, vita, futuro*", tenutosi l'8 ottobre presso Villa Ca' Rezzonico di Bassano del Grappa; un incontro che ha unito sport, impresa e sostenibilità in un'unica riflessione sul significato profondo dell'acqua come risorsa vitale e bene comune. Tra i protagonisti Massimiliano Rosolino, campione olimpico di nuoto e ambasciatore di valori come impegno e determinazione; Riccardo Tosetto, skipper veneto che ha completato il giro del mondo in solitaria a vela; e Nicola Mironi, ingegnere elettrico ed Energy Manager del Consorzio di Bonifica Brenta, invitato a portare l'esperienza concreta del Consorzio nella gestione e valorizzazione della risorsa idrica;
- incontro pubblico per la presentazione del progetto "*Risorgive, che spettacolo! Strategie integrate per la salvaguardia della biodiversità*", organizzato dal Comune di San Pietro in Gu, la sera del 16 ottobre; relatore il Commissario Straordinario.

**Con numerose amministrazioni comunali** si sono tenuti appositi **incontri** per illustrare le attività del Consorzio e avviare alcune collaborazioni per la soluzione di problematiche idrauliche.

Durante l'anno si è proseguito un più professionale percorso di **comunicazione** avviato nel 2020 con l'apertura dell'Ufficio Stampa (di supporto per la realizzazione di interviste, foto, video e per la diffusione di comunicati), con un migliore standard nella comunicazione grafica, la gestione di una **pagina Facebook** dedicata all'Ufficio stampa con foto, video e comunicati

con 121 post (che ha fatto riscontrare un buon seguito: n° 1.382 *followers*, n° 21.448 visite, n° 17.436 *reel* visti), una **pagina Instagram** avviata nel 2025 con 44 post (che ha fatto riscontrare un buon seguito: n° 54 followers e n° 6.827 visualizzazioni dal 28 agosto) e una pagina dedicata nel sito internet.

Sulla stampa locale sono stati pubblicati ben n° 471 **articoli** sulle attività svolte dall'Ente (i più significativi sono riportati in appendice).

Alcune emittenti hanno trasmesso dei **servizi televisivi** su tematiche che hanno visto il coinvolgimento del Consorzio ("*Consorzio Brenta verso il commissariamento*", Telenordest, 21 marzo; "*Irrigazione*", TVA Bassano, 30 giugno; "*Ricarica falda a Carmignano di Brenta con Sanpellegrino*", Rete Veneta, Telenuovo e Telenordest, 16 settembre; "*Ricarica falda a Carmignano di Brenta con Sanpellegrino*", Telenordest, 17 settembre; "*Elezioni Consorzio*", Rete Veneta, 5 novembre; "*Elezioni Consorzio*", Rete Veneta e Telenordest, 6 novembre; "*Salvataggio capriolo su canale*", Rete Veneta e Antenna Tre Nordest, 21 novembre; "*Elezioni Consorzio*", Telenordest, 27 novembre; "*Elezioni Consorzio*", Rete Veneta, 6 dicembre; "*Elezioni Consorzio*", Rete Veneta, 9 dicembre; "*Elezioni Consorzio*", Telenordest, 10 dicembre; "*Elezioni Consorzio*", TV7, 7Gold, Telepadova e Telenordest, 11 dicembre; "*Elezioni Consorzio*", Rete Veneta e TV7, 12 dicembre; "*Elezioni Consorzio*", Rete Veneta, 13 dicembre; "*Post elezioni Consorzio*", Telenuovo, Rete Veneta e Telenordest, 15 dicembre; "*Post elezioni Consorzio*", Rete Veneta e Telenordest, 16 dicembre; "*Ribaltamento camion su roggia Molina*", Rete Veneta, 23 dicembre).

Si sono prodotti dei **video** mensili sui lavori e le attività svolte nel territorio, inseriti nel sito Internet e inviati agli interlocutori istituzionali.

Con la collaborazione di ANBI Veneto, si è proseguito nella predisposizione di un **mensile di informazione**, distribuito esclusivamente per via elettronica e quindi senza alcun costo, denominato "Brenta NEWS". In tale pubblicazione si è riferito delle principali attività, problematiche e proposte dell'Ente.

Il Consorzio ha continuato la **campagna di educazione ambientale** avviata nel 2002, serie di iniziative in collaborazione con il mondo della scuola.

In particolare si sono svolte n° 6 **giornate didattiche**: esse sono consistite in mattinate di

4 ore alle quali hanno partecipato due gruppi classe per volta. Una parte del tempo è stato dedicato ad una illustrazione in aula dell'attività del Consorzio, una seconda parte a visite esterne ad opere ed impianti del Consorzio. Si è riscontrata la partecipazione di n° 315 studenti, accompagnati dai rispettivi insegnanti; la risposta ricevuta dal mondo della scuola è stata molto positiva.

Si è anche partecipato al **progetto scuola** dei Consorzi di bonifica del Veneto tramite ANBI Veneto, "Acqua, ambiente, territorio. Bonifica è sostenibilità - IL MIO AMICO CANALE" rivolto alle scuole primarie. Nel comprensorio è stata selezionata la classe III della scuola primaria "Farina" di Cittadella, che ha partecipato a un progetto didattico conclusosi il 3 aprile con una visita in ambiente presso il fossato che circonda le antiche mura cittadellesi, accompagnati dagli incaricati del Consorzio.

Per la **settimana nazionale della bonifica** il Consorzio ha proposto vari eventi, già sopra citati.

***Sito Internet.***

Nel 2025 è stato completamente rinnovato il sito Internet del Consorzio, predisponendo una nuova interfaccia grafica che permette agli utenti con qualunque computer e/o apparato mobile di navigare, interagire e utilizzare i servizi del nostro sito in maniera più intuitiva e semplice.

Infatti il nuovo sito risponde agli standard più moderni ed è stato realizzato seguendo le linee guida definite dall'AgID per i siti web della Pubblica Amministrazione (PA), per rendere i servizi digitali più accessibili, usabili, sicuri e trasparenti, seguendo i requisiti obbligatori come accessibilità (WCAG 2.1), chiarezza del linguaggio, sicurezza dei dati (GDPR), semplicità d'uso (design coerente) e trasparenza delle informazioni (trattamento dati).

Il nuovo sito consente l'indicizzazione dei contenuti in tutti i motori di ricerca e la condivisione dei contenuti nei social.

Il nuovo sito WEB, oltre a raccogliere tutte le informazioni, news, articoli ed attività già presenti nel sito Internet precedente, consente a qualunque utente, in modo semplice e veloce senza muoversi da casa, di usufruire di una serie di servizi, grazie ai quali l'utente può:

- disporre il pagamento dei propri tributi tramite moneta elettronica (carta di credito o bonifico elettronico);

- disporre il pagamento del contributo tramite addebito sul proprio conto corrente bancario;
- acquisire, visualizzare e stampare in modo semplice e veloce il proprio turno irriguo;
- consultare e verificare la propria situazione contributiva;
- attivare l'invio per e-mail o PEC del proprio avviso di pagamento;
- rettificare il proprio indirizzo di recapito dell'avviso di pagamento.

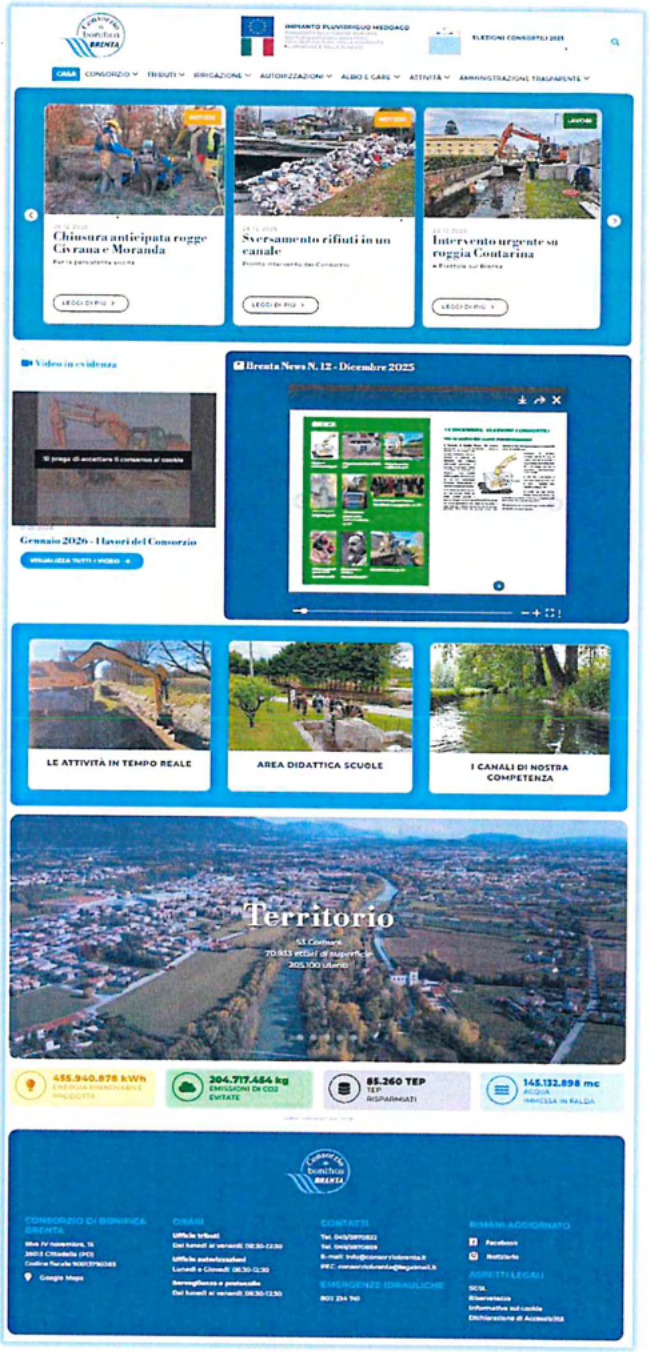


Ciò si aggiunge alle altre funzionalità del sito internet, che tra l'altro consentono a chiunque:

- di visualizzare le attività in tempo reale le attività ed i lavori, in corso e svolti giorno per giorno, dal Consorzio;
- di essere informato sulle numerose iniziative del Consorzio;
- di ricevere per posta elettronica il mensile di informazione "Brenta News" del Consorzio;
- di consultare la cartografia aggiornata della rete idraulica del Consorzio;
- di consultare la sezione dedicata alle informazioni sulla Privacy di cui alla Regolamento Ue 2016/679;
- di accedere alla sezione Albo Consorziale dove sono pubblicate le delibere consortili ed i bandi di gara;

- di accedere alla sezione Amministrazione Trasparente dove viene pubblicata la documentazione prevista dalla Legge 190/2012 in materia di trasparenza delle Pubbliche Amministrazioni;
- di visualizzare tramite dei contatori il contributo del Consorzio per l'ambiente in ordine alla energia pulita prodotta dalle centrali idroelettriche del Consorzio, all'acqua immessa in falda, alla riduzione delle emissioni di CO2 in atmosfera ed infine al risparmio di combustibile fossile ottenuto con le centrali idroelettriche;
- di scaricare tutta la modulistica necessaria per le pratiche di concessione ed autorizzazione, sia per quanto riguarda le costruzioni nelle fasce di rispetto di 10 metri laterali ai corsi d'acqua, sia per altri usi idrici (attingimenti d'acqua, ecc.).

Il tutto si auspica abbia contribuito a fornire una maggiore informazione sull'attività del Consorzio, migliorando l'immagine dell'Ente nei confronti dell'utenza.

***Attività amministrative.***

L'Area Amministrativa del Consorzio è suddivisa nelle due Sezioni "Affari Generali" e "Ragioneria e Personale".

Tra le attività svolte dalla Sezione "Affari Generali" si ricordano:

- l'assistenza agli organi dell'Ente per la convocazione delle riunioni e la predisposizione del materiale. Il Consorzio è stato sottoposto a commissariamento a far data dal 2 maggio 2025, pertanto inizialmente sono stati redatti i verbali relativi a 6 riunioni di Assemblea, di cui 4 deserte per mancanza del numero legale, di 8 Delibere presidenziali, e successivamente di 106 Delibere del Commissario Straordinario;
- la gestione delle polizze assicurative e dei sinistri, avvalendosi della consulenza di un Broker, che avviene in maniera centralizzata per garantire la puntuale apertura dei sinistri con le compagnie assicurative e la migliore gestione degli stessi;
- l'attività di ufficio legale per la gestione del pre-contenzioso e per l'istruttoria e la gestione delle vertenze in collaborazione con i legali individuati dall'amministrazione;
- l'attività di assistenza per i lavori servizi e forniture per gli interventi con finanziamento pubblico e per le attività istituzionali del Consorzio, comprendente la gestione delle procedure di affidamento e di gara, redazione e pubblicazione dei bandi e avvisi di gara, redazione di verbali e contratti, pubblicazione degli esiti di gara, redazione schede lavori relativamente a tutti gli interventi più sopra elencati in questa relazione; l'attività espletata ha portato al rinnovo della qualificazione della stazione appaltante "Consorzio di bonifica Brenta", che ha consentito e consente in proprio la gestione di tutte le procedure di affidamento, senza ricorso a enti esterni; a partire dal 2024 tutte le procedure di appalto sono state svolte tramite piattaforma telematica, in adempimento a quanto previsto dal D. Lgs. 36/2023 (codice contratti pubblici), il che ha comportato un grande aggravio dei compiti in capo al personale addetto; è proseguita la rendicontazione del progetto finanziato nell'ambito del P.N.R.R. con utilizzo della piattaforma informatica Regis, con notevole impegno considerate anche le numerose richieste pervenute da parte del Ministero finanziatore;
- la redazione del programma triennale e annuale dei lavori pubblici e del programma triennale degli acquisti di beni e servizi;
- la gestione del protocollo (23.166 numeri);

- l'attività di supporto agli altri uffici consorziali, in particolare per le pratiche di concessione e autorizzazione, per le comunicazioni relative a variazioni catastali, nuovo recapito di avvisi con modifiche di indirizzario, ecc., per tutte le comunicazioni relative all'avvio del procedimento degli interventi in concessione;
- la predisposizione della documentazione riguardante contratti, convenzioni, accordi di programma;
- l'adempimento dei compiti riguardanti le concessioni di competenza consorziale per la parte riguardante l'ufficio (accettazione delle domande, verifica versamenti, protocollazione, ecc.);
- l'assistenza al collaboratore esterno per l'organizzazione e lo svolgimento delle giornate didattiche con le scuole del territorio;
- adempimenti "amministrazione trasparente", con predisposizione da parte del Dirigente amministrativo RPCT dell'attestazione dell'OIV sull'assolvimento degli obblighi di pubblicazione, e rendicontazioni ex L 190 e D.L. 229;
- predisposizione del Piano triennale di prevenzione della corruzione e della trasparenza;
- coordinamento attività di formazione;
- assistenza all'Organismo di Vigilanza;
- assistenza all'organismo certificatore per le certificazioni Iso 14001 e Iso 45001;
- adempimenti richiesti al Consorzio in merito alle società partecipate da Enti pubblici.

A fine 2025 è stato completato il percorso di fusione eterogenea per incorporazione della società partecipata Unicaenergia S.r.l. nel Consorzio di bonifica Brenta con la stipula dell'atto di fusione, portando a compimento un percorso intrapreso dall'amministrazione nel 2024.

Sempre in materia di partecipate, è stata fornita assistenza al Commissario Straordinario nell'attività che ha portato la società Boniter S.r.l., partecipata principalmente dai Consorzi di bonifica del Veneto, a cedere pro quota ai Consorzi la proprietà dell'immobile sede dell'Anbi a Venezia e alla conseguente messa in liquidazione della Società.

Ad un solo anno di distanza dalle precedenti, causa commissariamento del Consorzio, il 14 dicembre 2025 si sono svolte le elezioni per il rinnovo degli organi del Consorzio. Il settore amministrativo, resosi fin da subito disponibile per consentire al Commissario lo svolgimento in tempi celeri delle operazioni elettorali, è stato impegnato nella predisposizione della

documentazione necessaria, nell'organizzazione logistica con individuazione delle sedi di seggio e dei componenti del seggio elettorale, nelle operazioni di coordinamento durante la giornata elettorale e nelle successive operazioni di controllo.

Tra le attività svolte dalla Sezione "Ragioneria e Personale" si ricordano:

- la contabilità finanziaria ed economico-patrimoniale del Consorzio, predisposizione del bilancio di previsione, del conto consuntivo e delle variazioni infra-annuali, predisposizione e modifiche del piano esecutivo di gestione; report infra-annuali per direzione e amministrazione;
- mandati di pagamento e reversali di incasso, rapporti con istituto tesoriere;
- predisposizione della documentazione necessaria per acquisti di beni, servizi e forniture, richiesta CIG con la nuova piattaforma telematica, determinazioni di impegno di spesa, lettere e contratti di affidamento, con adeguamento al nuovo Codice dei contratti pubblici;
- assistenza allo studio di commercialista per la contabilità ordinaria riguardante le centrali idroelettriche;
- gestione dell'associazione in partecipazione con un privato per la gestione della centrale idroelettrica Sette Case Marchesane;
- gestione di tutte le pratiche riguardanti il personale, contratti di lavoro, gestione anagrafiche e variazioni, elaborazione presenze, rimborsi, cedolini, inserimento dati retributivi, dati per dichiarazione dei redditi, prestiti, iscrizione fondi, familiari a carico, bonus, premi, cessioni del quinto, anticipi, gestione files per Enti e Fondi, assistenza al personale per le pratiche inerenti l'ufficio, gestione infortuni, rapporti con Inps, Inail, Enpaia;
- continuo e costante aggiornamento per garantire il corretto adempimento dei sempre maggiori adempimenti richiesti dalla normativa fiscale, contributiva e del lavoro;
- approvvigionamenti di materiale di cancelleria e di uso comune per gli uffici, acquisto dispositivi di protezione individuale in ottemperanza alle norme di sicurezza.

Nel corso del 2025 è stato installato un nuovo programma di contabilità.

L'ufficio ha fornito assistenza anche per la gestione contabile della società partecipata

Unicaenergia S.r.l.. In particolare, con il supporto di uno studio di consulenza, è stato elaborato il progetto di fusione per incorporazione della partecipata nel Consorzio e sono stati adottati i primi provvedimenti da parte dell'Assemblea e del Consiglio di amministrazione.

## 3. Risorse finanziarie.

### 3.1. Contributi ordinari.

Si riepilogano qui di seguito le risorse finanziarie definite con il Conto Consuntivo 2025:

- contributo di bonifica: € 7.064.986,47;
- contributo irriguo: € 5.359.201,12;
- contributi vari: € 255.250,00;
- contributo manutentorio regionale: € 67.629,60;
- entrate da opere affidate al Consorzio € 1.631.510,24.

### 3.2. Contributi straordinari.

Sono stati acquisiti finanziamenti per la realizzazione delle opere descritte al paragrafo 2.2.. Tali finanziamenti sono stati emessi in relazione agli stati di avanzamento, in corso di esecuzione dei lavori.

*Allegato:*

*Consuntivo degli interventi manutentori 2025*

Cittadella, 19 maggio 2026

Consorzio Bonifica "Brenta" Cittadella (Padova)

IL DIRETTORE

- dott. ing. Umberto Niceforo -

# RELAZIONE ANNUALE ATTIVITA' SVOLTA CONSORZIO BONIFICA "BRENTA" ANNO 2025

| Consorzio di Bonifica | Programma attività | | | Attività svolta | | | Raffronto | | |
|---|---|---|---|---|---|---|---|---|---|
| CONSORZIO DI BONIFICA BRENTA | Unità | Numero | Valore (Euro) | Unità | Numero | Valore (Euro) | Unità | Numero | % |
| *Manutenzione ed esercizio delle opere in gestione* | | | * | | | * | | | |
| Sfalcio erboso e diserbo in amministrazione diretta | mq | 4.591.806 | 1.607.132 | mq | 4.697.240 | 1.644.034 | mq | 105.434 | 2.3 |
| Sfalcio erboso e diserbo in appalto | mq | 2.781.300 | 973.455 | mq | 2.845.163 | 995.807 | mq | 63.862 | 2.3 |
| Riescavo ed espurgo periodico canali in amministrazione | mc | 0 | 0 | mc | 0 | 0 | mc | 0 | 0.0 |
| Riescavo ed espurgo periodico canali in appalto | mc | 0 | 0 | mc | 0 | 0 | mc | 0 | 0.0 |
| Realizzazione di presidi di sponda e ripresa frane in amministrazione | mc | 10.531 | 263.266 | mc | 10.772 | 269.311 | mc | 242 | 2.3 |
| Realizzazione di presidi di sponda e ripresa frane in appalto | mc | 0 | 0 | mc | 0 | 0 | mc | 0 | |
| Riparazione e manutenzione manufatti ed impianti (**) | XXXX | XXXXXXX | 4.662.502 | XXXX | XXXXXXXX | 4.769.559 | € | 107.057 | 2.3 |
| Esercizio idrovore per sollevamento e smaltimento | XXXX | XXXXXXX | 100.000 | XXXX | XXXXXXXX | 110.491 | € | 10.491 | 10.5 |
| Esercizio di manufatti consortili | XXXX | XXXXXXX | 2.136.000 | XXXX | XXXXXXXX | 1.741.019 | € | -394.981 | -18.5 |
| *Nuove opere ed interventi in concessione* | | | | | | | | | |
| Progettazione | / | 2 | 295.000.000 | / | 5 | 314.889.861 | € | 3 | 150.0 |
| Appalto | / | 0 | 0 | / | 0 | 0 | € | 0 | - |
| Esecuzione | / | 19 | 124.389.297 | / | 9 | 37.083.647 | € | -10 | -52.6 |
| *Altre attività istituzionali* | | | | | | | | | |
| Convenzioni | n° | 0 | 0 | n° | 8 | 915.664 | € | - | - |
| Accordi di programma | n° | / | / | n° | / | / | € | - | - |
| Attività di informazione | n° | 232 | 5.042 | n° | 724 | 5.042 | € | 0 | - |
| Produzione di energia da fonti rinnovabili (***) | n° | 7 | 17.122.530 | n° | 0 | 0 | € | - | - |

(*) Sono escluse dagli importi di questo paragrafo le spese generali e di funzionamento dell'Ente
Si precisa che la rete complessiva di competenza del Consorzio ha uno sviluppo di 2307 km

(**) Spesso in collaborazione finanziaria con Enti locali

(***) La mancata realizzazione è dipesa dall'iter regionale di concessione su cui non si è avuto ancora riscontro e del mancato rinnovo degli incentivi ministeriali

CONSORZIO DI BONIFICA BRENTA

# Estratto dalla rassegna stampa 2025

Acque

# Consorzio di bonifica, iniziate le asciutte dei canali

**Sia nel bacino di destra che di sinistra Brenta l'effettuazione delle manutenzioni stagionali della rete fluviale**

Iniziato il periodo di messa in asciutta della fitta rete di canali, o rogge, derivanti dal corso principale del fiume Brenta. Il Consorzio Bonifica Brenta, con sede a Cittadella, ha diramato il calendario con le date nelle quali verrà chiuso l'afflusso d'acqua nei singoli canali. Lo stesso Consorzio Brenta permette, in tali periodi, l'esecuzione di interventi e lavori anche da parte di privati, o enti, che interessano le parti spondali dei corsi d'acqua. Previste le consuete operazioni di manutenzione, spurgo e pulizia (prima della posta in asciutta sarà recuperata la fauna ittica). Previsti anche lavori di sfalcio e sistemazione della vegetazione. Questo il calendario dei canali nel bacino di Destra Brenta: Canale Unico 2 non posto in asciutta; Isacchina Superiore dal 23 febbraio al 7 aprile; Contessa dal 22 febbraio al 20 marzo; Grimana Vecchia dal 22 marzo al 16 aprile; Canale Unico (da Crosara di Nove a Molino Rossetto di Friola Pozzoleone) dal 9 al 19 marzo; Canale Unico 3, Roggia Molina, Roggia Contarina (da molino Rossetto) dal 9 marzo al 2 aprile; Isacchina Inferiore già avviata, fino al 13 aprile; Grimana Nuova dal 17 febbraio al 9 aprile; Rezzonico già avviata fino all'8 aprile; Moneghina non posta in asciutta. Calendario bacino Sinistra Brenta: Medoaco dal 3 marzo al 6 aprile; Roggia Rosà dal 16 febbraio all'8 aprile; Balbi (da casetta Baggio) già avviata, fino all'8 aprile; Munara dal 16 febbraio al 10 aprile; Dolfina Vica Cappella dal 1° marzo al 7 aprile; Bernarda dal 22 febbraio all'8 aprile; Michela (dal bacino della Forca) dal 22 febbraio al 9 aprile; Trona (dal bacino della Forca) dal 22 febbraio al 10 aprile; Michela (dal molino Benetello) dal 21 febbraio al 14 aprile; Trona (dalla centralina Scalco) dal 14 febbraio al 15 aprile; Civrana fino l'11 aprile; Canale derivatore Mignano Cà Barziza fino al 27 aprile. **R.B.**



**Gli interventi** Saranno preceduti dalla rimozione dei pesci

Il Giornale di Vicenza Martedì 1 aprile 2025

# Un nuovo ponticello a S. Anna su roggia Vica

**I lavori sono eseguiti dal Consorzio, mentre il Comune ha acquistato la struttura metallica, che è più resistente**

A Rosà è in corso la sostituzione del ponticello sul percorso ciclo-pedonale di Sant'Anna, che attraversa la roggia Vica, a sud dello storico manufatto dei Livelloni. Il precedente ponte in legno, già oggetto di riparazioni temporanee e inefficaci, più volte è stato segnalato dai cittadini come pericoloso. L'intervento è realizzato dal Consorzio Bonifica Brenta e conclude una serie di opere nel territorio comunale, tra cui la sostituzione, lo scorso anno, di altri due ponti sulle rogge Balbi.

Per gli amanti del cicloturismo, molti corsi d'acqua del territorio hanno visto la costruzione di percorsi ciclopedonali in parallelo. Alcuni di questi percorsi attraversano i corsi d'acqua con passerelle pedonali, realizzate in legno, che nel tempo si sono rovinati. Per risolvere il problema, il Comune di Rosà si è rivolto al Consorzio Bonifica Brenta per la sostituzione in particolare di tre passerelle posizionate sulla roggia Balbi, nel percorso ciclo-pedonale tra la piscina comunale e via Balbi e nel percorso ciclo-pedonale in via San Paolo adiacente al cimitero. Per garantire una lunga durata dei manufatti, le nuove passerelle hanno una struttura metallica e un impalcato in legno tipo larice, con facilità di manutenzione a medio e lungo termine. **E.R.**

Il Giornale di Vicenza Venerdì 4 aprile 2025

# Canale Medoaco in dirittura d'arrivo Anche la ciclopista



**L'opera** Vista a sud del Ponte della Vittoria

**I lavori nel principale collettore delle acque del Brenta sono ormai al termine in vista della riapertura delle rogge**

Sono in fase conclusiva gli interventi di terza fase sul canale Medoaco, il principale collettore del comprensorio, che preleva le acque del Brenta e le adduce ad una vasta area, con funzione irrigua e di valorizzazione ambientale. Tali lavori, per un importo di 200mila euro, sono oggetto di recente finanziamento con i risparmi ottenuti nell'ambito dei fondi per danni della tempesta Vaia e si aggiungono ai precedenti 2,44mila euro finanziati precedentemente nello stesso ambito (fondi della Protezione Civile Nazionale transitati tramite la Regione). Il direttore del Consorzio di bonifica Brenta ne è stato nominato soggetto attuatore. Il primo intervento (2021-22) ha interessato la traversa fluviale posta nel Brenta, da cui si origina il canale Medoaco, l'edificio di presa (denominato "casetta Colomba") e il primo tratto dello stesso canale. Il secondo intervento (nel 2022) ha riguardato il tratto di canale più a sud, procedendo verso nord. Ora si completa fino alla presa. Il lavoro è stato avviato il 3 marzo, approfittando delle asciutte delle rogge e dell'attesa per l'inizio della stagione irrigua, e si concluderà domenica. Grazie ai lavori potrà sorgere in futuro anche la pista ciclopedonale che correrà sul lato fiume dell'argine. Nel valorizzare l'infrastruttura idraulica, si va anche nella direzione di aprire a nuove opportunità turistiche, essendo questo un tratto utile per collegare il centro di Bassano a sud lungo la ciclovia del Brenta, di cui costituirà un elemento essenziale. Il completamento dei lavori sul canale consiste nella demolizione e rifacimento del tratto più alto del muro del canale lato fiume e nella realizzazione di una piastra in cemento armato che si estende fino ai contrafforti di protezione, oltre alla ripresa di fessurazioni in alcuni tratti di muri ammalorati. Nell'occasione dell'asciutta, si è anche realizzato il collegamento idraulico con la nuova centrale di pompaggio dell'impianto pluvirriguo in corso di realizzazione con fondi Pnrr. (oltre 10 milioni di euro), che interesserà un'area di circa 600 ettari nei comuni di Bassano e Rosà.

# Il Consorzio rinnova i mezzi: 900mila euro in tre anni

▶Oggi assemblea per decidere la governance

CITTADELLA

Stasera si deciderà quasi certamente la governance del Consorzio di bonifica Brenta con sede a Cittadella che continua comunque la sua attività. Ed è tempo di bilanci. Tra questi anche quello relativo al parco mezzi con investimenti di almeno 900mila euro. Elemento importante per garantire efficienza e produttività all'azione del Consorzio, che vede nella manutenzione dei canali una delle sue missioni principali.

Da decenni l'ente è all'avanguardia nel dotarsi di adeguati mezzi meccanici per svolgere i diserbi e gli espurghi della propria rete idraulica. C'è anche un grande lavoro per mantenerli nelle condizioni idonee per svolgere i vari lavori, considerando che con il trascorrere del tempo e con il prolungato uso delle macchine, queste inesorabilmente si usurano ed invecchiano, cala quindi anche la resa. Per questo motivo il Consorzio ha effettuato negli ultimi tempi un importante restyling del proprio parco mezzi, ottenendo un sensibile miglioramento della flotta ora disponibile.

La dismissione di mezzi vetusti ha portato diversi benefici, come il miglioramento delle condizioni di lavoro degli utilizzatori e la riduzione dei costi di consumo e di manutenzione. I veicoli acquistati hanno motorizzazioni di nuova generazione, che hanno un impatto ambientale in termini di emissioni molto inferiore rispetto a quello precedente. Entrando nello specifico, negli ultimi tre anni sono stati acquistati: un trattore per l'utilizzo della fresa diserbatrice, un escavatore gommato dedicato alla pulizia dei canali, un mini escavatore e tre furgoni attrezzati per la gestione degli impianti, sette furgoni attrezzati per le squadre lavori e nove furgoni attrezzati più un automezzo per il personale di sorveglianza. Considerati gli ingenti investimenti necessari per l'acquisto di mezzi utili agli scopi istituzionali, il piano di ammodernamento non è concluso. Sono previste quindi altri acquisti.

M.C.

© RIPRODUZIONE RISERVATA



CONSORZIO La sede di Cittadella

IL MATTINO

DOMENICA 20 APRILE 2025

San Giorgio in Bosco

# Manutenzione dei fossati, scatta il piano straordinario: «Tutti collaborino»

(M.C.) «Occorre la collaborazione dei frontisti per gli interventi alla rete scolante in corso da parte dei Consorzi di bonifica per scongiurare imprevisti atmosferici». Così il sindaco di San Giorgio in Bosco Nicola Pettenuzzo. Raccomandazione importante per non dire poi, in caso di calamità, che nessuno fa la manutenzione dei canali. L'amministrazione comunale sta intervenendo con un piano straordinario di manutenzione dei fossati e dei corsi d'acqua nel capoluogo e nelle frazioni. «L'obiettivo – spiega l'assessore all'Ambiente Ivan Parise - è prevenire nuove emergenze e migliorare la gestione delle acque piovane che risulta critica in alcune aree». Il piano di pulizia dei canali e dei fossati, messo a punto sulla scorta del Piano delle Acque comunale e in forte sinergia con il Consorzio di bonifica Acque Risorgive di Camposampiero e Consorzio di bonifica Brenta di Cittadella, consiste nella rimozione di detriti e vegetazione accumulata che ostacola il normale deflusso, oltre al monitoraggio delle aree più a rischio, per valutare la necessità di operazioni più strutturali. «Chiediamo la massima comprensione per questi lavori che impegnano l'ente per decine di migliaia di euro ma che soprattutto sono indispensabili, in primavera e in autunno, per ottimizzare la rete di scolo pubblico, dal momento che stiamo purtroppo facendo i conti con fenomeni atmosferici particolarmente complessi. Occorre consapevolezza circa l'importanza di questi interventi effettuati dai Consorzi preposti, e in parallelo occorre la disponibilità dei residenti a subire anche piccoli dei disagi alle fasce di rispetto della proprietà. Richiamo dunque a un forte senso di responsabilità».

© RIPRODUZIONE RISERVATA

G | Mercoledì 14 Maggio 2025
www.gazzettino.it

# Gli studenti "adottano" un fossato

CITTADELLA

Lo storico fossato che circonda l'esterno delle mura medievali di Cittadella, "adottato" dagli alunni della classe terza della scuola primaria paritaria Istituto Farina di Cittadella.

La classe ha partecipato al format rivolto ai più piccoli, dal titolo "Il mio amico canale" del progetto di educazione ambientale "Acqua, Ambiente, Territorio-Bonifica è sostenibilità", indetto dai Consorzi di bonifica del Veneto. Il progetto "Il mio amico canale" è stato avviato nel 2021 e quest'anno è stato esteso alle scuole secondarie di primo grado mantenendo il coinvolgimento delle primarie. L'iniziativa si colloca nel quadro del protocollo d'intesa triennale (2024-2027) con Regione Direzione formazione e istruzione e Ufficio scolastico regionale del Veneto. Nuovi laboratori didattici arricchiscono un format collaudato e apprezzato. Grazie al personale tecnico dei consorzi di bonifica, gli studenti imparano a conoscere il corso d'acqua che scorre in prossimità del proprio istituto, realizzano dei contenuti mediatici per raccontarne le peculiarità e, alla fine, realizzano un evento che si svolge in esterna coinvolgendo rappresentanti consortili e autorità cittadine.



IL PROGETTO VEDE PROTAGONISTI I RAGAZZINI DI TERZA DEL FARINA CON I CONSORZI DI BONIFICA

Così la terza del Farina ha scelto il fossato che scorre a poca distanza dalla storica scuola in Borgo Padova proprio a pochi passi dal centro storico. Gli alunni hanno studiato la storia delle mura, hanno compreso il motivo per cui è stato scavato in un lontano passato il fossato e qual è oggi la sua funzione. Hanno conosciuto la differenza tra le varie tipologie di irrigazione, ma soprattutto si sono resi conto di quanto la risorsa idrica sia importante per il territorio e le persone e di quanto sia necessario non sprecarla. Tante le attività svolte nei mesi passati partecipando al progetto.

Dopo aver formato gli insegnanti, gli alunni hanno svolto lezioni in classe con docenti il personale del Consorzio Brenta e dell'Associazione dei consorzi di bonifica. Grazie a laboratori tenuti da operatori specifici, hanno concretizzato quanto appreso ed elaborato personalmente producendo materiale audiovisivo. Momento finale la visita in ambiente, ossia, lungo le rive del fossato assistendo alle spiegazioni fornite dal tecnico consortile Paolo Tombolato e dalla consulente del progetto didattico Francesca Gongolo.

**Michelangelo Cecchetto**

© RIPRODUZIONE RISERVATA

Martedì 20 Maggio 2025
www.gazzettino.it

# Da Cariparo 200mila euro per il rilancio dei parchi

▶Gli interventi saranno a Villa Cappello "Imperiale"

GALLIERA VENETA

*(M.C.)* Il progetto del Comune di Galliera Veneta dal titolo "Extraparco: Galliera segreta e la sua villa (non) comune", ha ottenuto un finanziamento a fondo perduto di 200mila euro, erogato dalla Fondazione Cassa di Risparmio di Padova e Rovigo attraverso il bando Luoghi non comuni. E' finalizzato allo sviluppo nei prossimi due anni, delle attività significative di vario genere, culturale, artistico, ecologico, di promozione sociale e turistica che, per i cittadini di Galliera Veneta e non, per poter vivere il parco e gli spazi limitrofi, in modo nuovo e significativo. Fulcro del progetto Villa Cappello detta Iperiale, ed il parco storico, tra gli 800 più belli d'Italia. Si avvierà un processo di riappropriazione degli spazi interni ed esterni del complesso monumentale.

Gli obiettivi del progetto sono: potenziare, attraverso le attività proposte, l'attrattività e la fruibilità di beni culturali, ambientali e di spazi sottoutilizzati di proprietà pubblica presenti nel territorio, rafforzare l'identità delle destinazioni nel rispetto della vocazione dei territori, favorire connessioni tra portatori di interesse attivando il diretto coinvolgimento delle comunità locali in una logica di co-progettazione ed abbattere le barriere fisiche, intellettuali, culturali o economiche.

## COSA CAMBIA

Gli spazi interessati sono il parco storico, la sala Nobili Cappello e la biblioteca Giuseppe Mesirca che fanno parte della Villa, le barchesse e l'ex edicola. Con l'Amministrazione comunale guidata da Italo Perfetti, opereranno assieme l'Istituto comprensivo, il Consorzio di bonifica Brenta ed Etra con il supporto di alcuni sponsor.

Il progetto è riuscito grazie al gruppo di lavoro composto dal vice sindaco Mario Bianchi, dal consigliere Romano Mosconi con delega ai Rapporti istituzionali, dall'assessore allo Sport e alle Associazioni Stefania Miotto ed al supporto dell'associazione Liberamente arte con l'architetto Anita Brotto, con la consulenza di uno studio esterno. Il Comune ringrazia la Fondazione Cariparo che ha integrato il plafond dei 33 progetti scelti con ulteriori 2.078.600 euro, portando lo stanziamento a 5.078.600 euro.

© RIPRODUZIONE RISERVATA



IL GAZZETTINO

GIOVEDI' 5 GIUGNO 2025

cato.

# Sicurezza idraulica, al via i lavori sullo scolo Scolauro

▶L'intervento prevede anche la demolizione e ricostruzione del ponte

MESTRINO

Al via i lavori a Mestrino sullo scolo Scolauro, che interessano la messa in sicurezza idraulica del canale, con interventi previsti anche sul ponte stradale. I lavori hanno avuto inizio con la sottoscrizione di una convenzione tra il Consorzio di Bonifica Brenta e il Comune, accordo che ha visto, in questi giorni, i mezzi impegnati lungo lo scolo in corrispondenza delle vie Gazzo, Levico e Filzi a ridosso degli impianti di calcio. Gli interventi sul canale riguardano la demolizione e la ricostruzione del ponte stradale in prossimità della strada comunale tra le vie Gazzo e Levico, qui saranno impiegati elementi in cemento armato per carichi di prima categoria di una lunghezza complessiva di circa 20 metri. Verrà inoltre realizzato un nuovo ponticello ciclo-pedonale con la posa di due elementi scatolari di uguali dimensioni per una larghezza di 3,20 metri, e si procederà con la riprofilatura dello scolo Scolauro per una lunghezza di circa 220 metri.

Gli interventi sui manufatti si sono resi necessari per la messa in sicurezza idraulica dello scolo e per la sicurezza viabilistica, mentre la riprofilatura dello scolo, che verrà eseguita per ultima, si rende necessaria per la presenza di numerose nutrie che provocano periodicamente erosioni e buchi nella sponda in terra, causando importanti occlusioni del deflusso idraulico. Al momento i lavori prevedono la realizzazione di una strada parallela allo scolo, un'opera provvisoria e strettamente legata all'intervento, è stato demolito il ponticello stradale in corrispondenza di via Gazzo e via Levico, sono stati installati due impianti di drenaggio delle acque per consentire la costruzione delle platee di fondazione necessarie per la realizzazione del ponte stradale e per la realizzazione del ponticello ad uso ciclo-pedonale, ed è in corso lo scavo in sezione per il getto delle fondazioni. La conclusione dei lavori è prevista entro la fine di giugno.

**Barbara Turetta**



IL CANTIERE Lo scolo Scolauro

© RIPRODUZIONE RISERVATA

CONSORZIO BRENTA

# L'irrigazione è già a pieno regime «Il sistema va sorvegliato e protetto»

**Situazione stabile** Le riserve d'acqua ci sono, ma il sistema va comunque razionalizzato per evitare perdite



Massima attenzione alla rete irrigua da parte del consorzio di bonifica Brenta: con l'esplosione del caldo, l'irrigazione è entrata a pieno regime, pur essendo attivata in modo esteso ormai da un paio di mesi. Le portate in Brenta, ancorché sufficienti, sono in calo, le falde sono in condizioni discrete, gli affiori da risorgive maggiori rispetto agli anni recenti e i serbatoi di accumulo montani sono al massimo livello. Il bilancio di questa prima fase di bella stagione segnala una situazione stabile che invita a un cauto ottimismo.

Girando per le campagne in questo inizio estate si osservano situazioni diverse nei diversi luoghi del comprensorio, ma ormai dopo la pioggia di metà giugno, che l'aveva attenuata, l'irrigazione è al 100 per cento. Il mais è in fioritura, i prati sono al secondo sfalcio e il frumento viene trebbiato, e lascerà posto alle semine per secondi raccolti. La stagione irrigua, quindi, è serena, anche se davanti si prospetta un periodo ancora lungo: nel frattempo il consorzio è stato impegnato a predisporre le reti irrigue prima dell'irrigazione e, ora, a gestire la risorsa acqua con il proprio comparto di sorveglianza.

In queste settimane, inoltre, è stato completato con fondi del ministero dell'agricoltura il nuovo impianto a pioggia di Colceresa mentre gli impianti più datati sono stati modernizzati grazie a un secondo importante finanziamento ministeriale. Un altro impianto importante, a Bassano e Rosà, è in realizzazione con risorse del Pnrr. Si sono quindi fatti notevoli passi avanti nella razionalizzazione ed efficientamento del sistema idrico e altri progetti, a Rosà e Sandrigo, sono in corso di finanziamento. Non si tratta solo di risparmiare acqua, ma anche di proteggere il sistema e di ricaricare le falde. Questo perché, come ricordano i vertici del consorzio: «Attraversare le campagne verdi è un piacere, la natura e il paesaggio sono le nostre vere ricchezze, ma non bisogna mai dimenticare che c'è il verde se c'è l'azzurro dell'acqua, E questo è ancora più vero con il cambiamento climatico».

**Lorenzo Parolin**

# Cittadella
## Camposampiero



IL DIRETTORE NICEFERO «ATTIVITÀ MOLTO INTENSA: GLI INTERVENTI STRAORDINARI SONO STATI 337»

padova@gazzettino.it

G | Venerdì 11 Luglio 2025
www.gazzettino.it

# Consorzio Brenta, conti in pareggio

▶ L'ente di bonifica guidato dal commissario straordinario chiude il bilancio consultivo a pari: entrate solo dagli utenti

▶ Tra i diversi i cantieri attivi nelle varie zone del territorio spiccano quelli a Veggiano e Montegalda per frane e idrovia

CITTADELLA

Si è chiuso con un pareggio il bilancio consuntivo del Consorzio di bonifica Brenta con sede a Cittadella, guidato dal Commissario straordinario Luigi De Lucchi. I contributi ordinari nel 2024 sono stati pari a 14.292.373 euro, di cui 7.044.490 euro per contributi di bonifica, 5.414.037 euro per contributi irrigui, 1.833.846 euro per contributi vari. Il contributo manutentorio regionale è risultato di 49.359 euro, pari solo allo 0,3% della contribuenza. Di fatto per il 99,7% le entrate del Consorzio derivano dai propri utenti, a dimostrazione della connotazione di autofinanziamento dell'Ente.

### I DATI

Le altre somme di bilancio riguardano movimenti di capitale per realizzazione di opere con finanziamento, partite di giro e gestione delle centrali idroelettriche. Entrate e uscite consuntive hanno pareggiato per un valore totale di 24.171.063 euro. Intensa l'attività del Consorzio come si evince dalla relazione tecnica predisposta dal direttore ingegnere Umberto Niceforo. Interventi che si dividono in ordinari e straordinari. Il Consorzio opera tramite una rete di canali di ben 2.400 chilometri e relativi manufatti ed impianti, su un'area di oltre 70 mila ettari, nelle province di Padova, Vicenza e Treviso, con 53 Comuni interessati. «Nel corso dell'anno sono stati 144 gli interventi ordinari, ai quali vanno aggiunti i 262 interventi di riparazione e ripristino - ha indicato il direttore - 337 sono stati invece i lavori straordinari. Realizzati spesso in collaborazione con gli Enti locali, che hanno portato al rifacimento di manufatti di dimensione non più idonea, alla riapertura di fossi, alla sistemazione di manufatti, all'ampliamento di sezioni di ponti. L'attività è stata particolarmente intensa visti i numerosi cantieri».




IL CONSULTIVO Bilancio in pareggio per il Consorzio Brenta guidato dal commissario straordinario Luigi De Lucchi

### LE OPERE

Tra le opere in concessione realizzate con finanziamento pubblico: maglia idraulica territoriale, interventi a Veggiano (86.076 euro), Carmignano di Brenta (80.000 euro), Mestrino (70.635 euro), Gazzo (67.770 euro) e Campodoro (25.000 euro), risezionamento e nuovo collegamento tra gli scoli Liminella Padovana e Liminella Vicentina a Campodoro (200.000 euro), risezionamento dello scolo Fratta a monte dell'idrovora omonima nei Comuni di Montegalda e Veggiano (600.000 euro), ripristino franamenti ed erosioni di sponda sullo scolo Fratta a monte dell'idrovora a Veggiano (300.000 euro), lavori di somma urgenza per il ripristino del manufatto di sezionamento dello scolo Scolauro, a servizio dell'idrovora di Lissaro in Comune di Veggiano, intervento sullo scolo Liminella Vicentina a Villafranca Padovana (50.000 euro), Campodoro (63.000 euro), scolo Pozzon a Veggiano (61.000 euro), canale scolmatore a Piazzola sul Brenta (130.000 euro).

### L'ENERGIA

In merito alla produzione di energia proveniente dalle nove centrali idroelettriche del Consorzio, nel 2024 sono stati prodotti 11.957.466 chilowattora, offrendo al bilancio del Consorzio una sopravvenienza attiva reinvestita in attività a favore del territorio. Sono stati 45 i lavori straordinari più rilevanti effettuati lo scorso anno. Il Consorzio andrà a nuove elezioni il 14 dicembre prossimo.

**Michelangelo Cecchetto**

© RIPRODUZIONE RISERVATA

Domani

# Sull'onda della musica alle Prese del Brenta

**Nel parco di San Lazzaro visite alle centrali e al museo, storie e poesie per bambini e concerto**

Si terrà domani al Parco delle antiche prese del Brenta a San Lazzaro la seconda rassegna d'estate "Sull'onda della musica-Un sogno per tutti", organizzata con il patrocinio del Consorzio di bonifica e della Città di Bassano. Il programma prevede dalle 18,30 storie e poesie per bambini con Stefano Torresan e la sua Marlene, biblioteca a pedali e alle 20,30, nell'anfiteatro realizzato lungo l'antico percorso della rogia Morosina, un concerto de I Definitiva, duo che propone un repertorio di canzoni internazionali e propri brani originali, e dell'ottetto vocale "Into N'8", protagonista di eventi nazionali e internazionali. Sarà inoltre possibile visitare le centrali idroelettriche e il museo delle antcihe prese consortili.

# Cittadella Camposampiero



BROTTO (ETIFOR): «DA UNA SOLA SPECIE COLTIVATA, IL MAIS, PASSEREMO A 74, FAVORENDO COSÌ LA BIODIVERSITÁ»

padova@gazzettino.it

G | Mercoledì 17 Settembre 2025
www.gazzettino.it

# Un milione per ricaricare la falda

▶Spesa a carico dell'azienda Sanpellegrino a Camazzole: si estenderà su una superficie pari a quattro campi da calcio

▶Verrà creata una zona umida alimentata da una roggia del Consorzio di bonifica e arricchita dalla vegetazione

CARMIGNANO DI BRENTA

Un investimento di oltre un milione di euro da parte dell'azienda di bevande Gruppo Sanpellegrino per la ricarica delle falde acquifere a Camazzole nella zona del Bosco Limite per una superficie pari a quella di quattro campi da calcio. Il progetto è stato presentato in municipio a Carmignano di Brenta, comune che con i 17 pozzi di emungimento dà da bere a mezzo Veneto, alla presenza del sindaco Eric Pasqualon, del presidente del Consiglio del Bacino idrico e sindaco di Vigonza GianMaria Boscaro, dei sindaci Nicola Pettenuzzo di San Giorgio in Bosco e Luca Frasson di Tombolo, dell'assessore all'Ambiente di Cittadella Andrea Bertollo, del commissario del Consorzio Brenta Luigi De Lucchi e del direttore Umberto Niceforo, del co-fondatore di Etifor Lucio Brotto e dei rappresentanti aziendali.

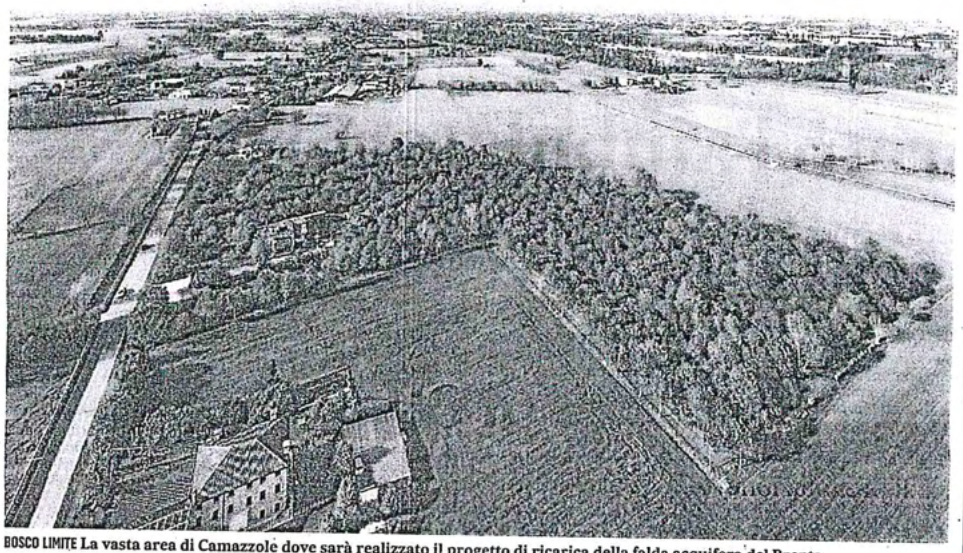

BOSCO LIMITE La vasta area di Camazzole dove sarà realizzato il progetto di ricarica della falda acquifera del Brenta

L'INTERVENTO

Il primo intervento è quello della creazione di un'area umida alimentata da una roggia del Consorzio di bonifica Brenta e arricchito da vegetazione con finalità di fitocaptazione che consentirà di decantare i materiali più pesanti, operando come una naturale vasca di pre-filtrazione. Il secondo, un bacino di infiltrazione con fondo ghiaioso, permetterà all'acqua di penetrare direttamente nella falda sotterranea. Il sistema consentirà la ricarica di circa 758 mila metri cubi di acqua all'anno. Il Consorzio Brenta realizzerà le opere e farà la manutenzione, Etifor, spin-off dell'università di Padova, si occuperà della riqualifica ambientale dell'area con l'impianto di 7.900 tra piante erbacee e forestali e la ricostituzione dei prati stabili per l'agricoltura rigenerativa.

«Da una specie, il mais, passeremo a 74 favorendo la biodiversità creando per la popolazione una nuova area naturale fruibile», ha indicato Brotto. Attorno al bacino di infiltrazione saranno piantati 1.400 nuovi alberi, mentre il resto dell'area sarà coltivato secondo le pratiche dell'agricoltura rigenerativa. I cittadini e le scuole locali potranno partecipare in prima persona agli eventi di impianto prenotando gli alberi tramite il portale wownature.eu. Sanpellegrino garantirà la manutenzione dell'area. Alessandro Negri, sustainability manager del Gruppo Sanpellegrino: «Investire nella ricarica della falda significa costruire una riserva preziosa di acqua per il futuro. La gestione sostenibile dell'acqua fa parte della nostra identità e rappresenta da sempre un impegno fondamentale per il nostro Gruppo. La realizzazione di questo progetto è tra le iniziative più significative che stiamo portando avanti per prenderci cura degli ecosistemi locali». «Un progetto fondamentale - ha detto il sindaco Pasqualon - che unisce tutela ambientale e sostegno concreto all'economia locale, come pure la collaborazione tra istituzioni, privati ed enti tecnici». Il presidente Boscaro: «La falda del Medio Brenta è la principale fonte di approvvigionamento idropotabile del nostro territorio e di molti altri Comuni del Veneto, abbiamo accolto favorevolmente la proposta di Sanpellegrino». De Lucchi e Niceforo: «Dagli anni '60 l'abbassamento delle falde è continuo, il Consorzio ha intrapreso iniziative di ricarica artificiale dal 2007 avviando, primo in Italia un processo particolarmente innovativo. La ricarica supera oggi i 15 milioni di metri cubi d'acqua all'anno».

**Michelangelo Cecchetto**

© RIPRODUZIONE RISERVATA



IN SECCA Un tratto del fiume Brenta pressoché prosciugato durante una pesante siccità di alcuni anni fa, in una foto d'archivio

# Brenta, è allarme siccità

▶Il Consorzio di Bonifica: «Le ultime piogge significative registrate in agosto»

▶Se lo stallo prosegue probabile chiusura anticipata dei canali rispetto al calendario

CITTADELLA

Il fiume Brenta è ai minimi storici e il Consorzio di Bonifica lancia l'allarme. Da fine agosto non si registrano piogge significative e la portata del fiume – principale fonte idrica per il territorio – continua a calare. «La portata fluente del Brenta è ampiamente deficitaria rispetto alle medie del periodo, attestandosi attorno ai 18 metri cubi al secondo, peraltro in costante diminuzione – spiegano dagli uffici di Riva IV Novembre, sede del Consorzio –. A questi si aggiungono gli apporti dei serbatoi montani gestiti dalle società idroelettriche, ma si tratta di flussi molto variabili nel corso della giornata».

## LA SEGNALAZIONE

Il Consorzio, tenuto conto della situazione, ha già inviato nei giorni scorsi una nota agli enti competenti, e per conoscenza agli uffici regionali, segnalando come la carenza idrica potrebbe non consentire di garantire un adeguato livello di acqua in tutti i canali, con possibili conseguenze. Al proposito sono state avvisate anche le associazioni dei pescatori per eventuali recuperi ittici. «L'irrigazione nel comprensorio è terminata da tempo, quindi per gli utenti agricoli non si pone alcun problema. Diverso – continuano – è per le numerose funzioni ecosistemiche connesse ai deflussi idrici nella rete consortile. Il nostro personale di sorveglianza è quindi impegnato in un costante monitoraggio della situazione e molto probabilmente, se lo stallo climatico non muterà, saremo purtroppo costretti a chiudere alcuni canali in anticipo rispetto alle consuete asciutte stagionali, che si svolgono generalmente tra febbraio e aprile. Ulteriore segno dei tempi, e del cambiamento climatico, purtroppo. Si sottolinea poi, essendo gestori di un reticolo idrico imponente composto da circa 2400 chilometri di canali, come sia utilissima la collaborazione da parte degli utenti e di altri enti come ad esempio Comuni e Province, che contattando i nostri uffici o il nostro numero verde attivo 24 ore su 24, ci avvisino in caso riscontrassero situazioni emergenziali»

## IL TERRITORIO

«Rimane quindi principale – conclude la nota – l'obiettivo del nostro Ente di far sì che la risorsa disponibile sia distribuita ed impiegata nel miglior modo possibile, cercando di ottimizzare e valorizzare questo bene sempre più prezioso».

**GIÀ AVVISATE ANCHE LE ASSOCIAZIONI DEI PESCATORI IN MERITO A PROBABILI RECUPERI ITTICI**

Il comprensorio del Consorzio Brenta si situa nel Veneto centrale, a cavallo del fiume Brenta, tra i massicci del Grappa e dell'Altopiano di Asiago a Nord, il fiume Bacchiglione a Sud, il fiume Astico-Tesina a Ovest ed il sistema del torrente Muson dei Sassi ad Est. A seguito dello scioglimento degli organi consorziali avvenuto il 2 maggio 2025, sono state indette per domenica 14 dicembre 2025 le elezioni per il rinnovo dell'Assemblea consortile. Attualmente il governo del Consorzio Brenta è in capo al commissario straordinario Luigi De Lucchi, mentre la direzione generale è dell'ingegnere Umberto Niceforo. La mancanza di governance non vede assolutamente venir meno l'impegno del personale nello svolgimento dei compiti specifici.

**Michelangelo Cecchetto**

© RIPRODUZIONE RISERVATA

# L'idea del Consorzio per salvare le risorgive

▶L'obiettivo è quello di coinvolgere le associazioni locali

IL PROGETTO

SAN PIETRO IN GU Si chiama "Risorgive, che spettacolo! Strategie integrate per la salvaguardia della biodiversità", il progetto che interessa il territorio di San Pietro in Gu, e nello specifico quattro capifonte di risorgiva, ed è finalizzato alla conservazione e valorizzazione del patrimonio naturale delle risorgive e ad educare e sensibilizzare la comunità sul tema, promuovendo un cambiamento culturale affinché ci si senta tutti più responsabili alla gestione delle particolari aree.

Partner dell'iniziativa sono il Comune di San Pietro in Gu, il Consorzio di Bonifica Brenta, la cooperativa Biosphaera, Etifor spin-off dell'Università di Padova ed Etra società benefit. L'investimento complessivo è di 57mila euro, 39mila finanziati della Fondazione Cariparo, i restanti 18mila dal Comune. Comune nel quale, nel 2012, è stato inaugurato il Museo delle Risorgive e poi nel 2020 è stato siglato, assieme anche ad altri Comuni limitrofi ed al Consorzio Brenta, il primo Contratto di Risorgiva, nato allo scopo di tutelare e gestire al meglio le risorgive, sull'esempio di un lavoro già svolto dal Consorzio con il vicino Comune di Bressanvido tramite un finanziamento europeo Life. Al Consorzio Brenta è stato richiesto di svolgere la manutenzione delle quattro risorgive individuate, seguendo anche le indicazioni contenute nel "Manuale di gestione degli ambienti di risorgiva". Nel progetto si chiede all'Ente consortile di valutare la possibilità di affidare le manutenzioni delle risorgive ad associazioni locali, che potrebbero collaborare al loro mantenimento. Il Consorzio esegue già di consuetudine, ogni anno, interventi manutentivi ordinari sulle risorgive oggetto del progetto, indicativamente una o due volte all'anno interessando le rogge Regazzo Alto, Fontanon e Uselin con sfalcio manuale, e la roggia Cumana con sfalcio meccanico.

Nei giorni scorsi il progetto è stato presentato al pubblico, presente anche il commissario straordinario del Consorzio Brenta, Luigi De Lucchi, che ha ribadito come l'acqua sia un bene prezioso per il territorio, che è irrorato dal capillare sistema dei canali in modo analogo al sistema vascolare che fa vivere le persone. Il percorso delle risorgive e delle polle a San Pietro in Gu è uno dei pochissimi del genere come del resto anche il museo, istituito nel 2012, si visita gratuitamente su prenotazione contattando lo 049.9458112 dal lunedì al sabato dalle 9 alle 12.

**Michelangelo Cecchetto**

©RIPRODUZIONE RISERVATA

**IL PERCORSO DELLA ZONA È UNO DEI POCHISSIMI DEL GENERE E SI PUÒ VISITARE, COSÌ COME ANCHE IL MUSEO**



NATURALI Una delle risorgive

# Cittadella Camposampiero



**L'INTERVENTO URGENTE**
Diversi i segni di degrado: saranno consolidate e sistemate le fasce laterali degli argini

padova@gazzettino.it

G | Giovedì 27 Novembre 2025
www.gazzettino.it

# Villa Contarini: 600mila euro per salvare la roggia

▶Stanziati dalla Regione i fondi per la messa in sicurezza di alcuni tratti dei muri di sponda del canale della dimora



I LAVORI Finanziato con 600mila euro il consolidamento della roggia Contarina a Villa Contarini

PIAZZOLA SUL BRENTA

Uno stanziamento di 600mila euro per i lavori di messa in sicurezza di alcuni tratti dei muri di sponda del canale roggia Contarina, che si trova nell'ambito del complesso monumentale di Villa Contarini a Piazzola sul Brenta, è stato finanziato dalla Regione proprietaria della dimora storica. E' stato deliberato nell'ultima riunione prima della scadenza elettorale.

**L'INTERVENTO**

Si tratta di un intervento che il consorzio di bonifica Brenta con sede a Cittadella aveva deliberato da tempo. Su proposta dell'ex assessore regionale Francesco Calzavara, basata sul positivo lavoro della Direzione gestione del patrimonio, la Regione l'11 novembre scorso ha stanziato la somma. Il commissario straordinario del Consorzio Luigi De Lucchi, insieme al direttore ingegnere Umberto Niceforo, sono soddisfatti per il positivo riscontro ottenuto. Il complesso monumentale di Villa Contarini - chiamato da molti la Versaille padovana - è costituito dalla villa, dalle sue pertinenze e da una serie di elementi architettonici e naturali, tra cui alcuni tratti delle sponde della roggia Contarina, che ne arricchiscono il contesto paesaggistico. E' un canale artificiale che percorre la campagna in destra Brenta, confluendovi poi a sud di Piazzola. Per un esteso tratto corre parallelo a via Luigi Camerini, alimentando la peschiera e gli specchi d'acqua interni al parco della Villa. La roggia è anche parte integrante del sistema idraulico che interconnette il territorio circostante, contribuendo alla gestione delle acque nella zona.

**SI TRATTA DI UN INTERVENTO CHE IL CONSORZIO BRENTA AVEVA DELIBERATO DA TEMPO**

**I PROBLEMI**

Dal 2004 la gestione della roggia è consortile. Nel corso degli anni sono emerse alcune criticità strutturali, che hanno interessato principalmente i tratti compresi tra il ramo occidentale del porticato semicircolare antistante la piazza principale e l'area a valle del ponte Bonaventura Cavalieri, che consente l'accesso al Giardino dei Limoni. Tali problematiche sono attribuibili a fenomeni di filtrazione esterna rispetto alle pareti delle sponde della roggia, che hanno provocato processi erosivi con formazione di cavità sotterranee, compromettendo negli ultimi anni anche la funzionalità della strada comunale a fianco, arteria di accesso principale a Villa Contarini. Nel 2019 il Consorzio aveva eseguito un primo intervento. Durante i recenti sopralluoghi eseguiti congiuntamente con i tecnici regionali e della Soprintendenza, si è riscontrata la ripresa di significativi moti di filtrazione attraverso le sponde del canale a valle e a monte del ponte Bonaventura Cavalieri. E' stata quindi attestata la natura urgente dell'intervento. Le fasce laterali degli argini necessitano di opere di consolidamento e sistemazione. Le murature di contenimento delle sponde presentano diffusi segni di degrado ed anche il fondo del canale mostra diversi punti lesionati con deformazioni della soletta, e puntuali deformazioni del rivestimento di fondo. E' stato eseguito un primo intervento per la messa in sicurezza provvisoria dell'area e prevenire ulteriori cedimenti.

**IL FINANZIAMENTO**

Il finanziamento dà il via al completamento che vede il Consorzio svolgere la programmazione finanziaria, l'esercizio delle funzioni del responsabile unico del progetto, l'affidamento delle prestazioni tecniche relative a indagini, progettazione, direzione lavori e coordinamento della sicurezza, la gestione delle fasi di gara e degli affidamenti, nonché tutte le operazioni necessarie durante la fase di cantiere, incluse le misure per garantire il deflusso minimo dell'acqua e la regolazione dei bacini afferenti. Terminati gli iter amministrativi si passerà alla fase realizzativa.

**Michelangelo Cecchetto**

© RIPRODUZIONE RISERVATA

Oggi

# Consorzio Brenta Cittadini alle urne L'appello al voto

**Il commissario De Lucchi: «Democrazia di un servizio essenziale» Trentacinque seggi aperti dalle 8 alle 20**


La centrale di San Lazzaro

Si tengono oggi le votazioni per eleggere i venti membri dell'assemblea del Consorzio di bonifica Brenta, organo dal quale verranno poi scelti presidente, vicepresidente e membri del consiglio di amministrazione. I 35 seggi saranno aperti dalle ore 8 alle ore 20.

Sono 127.530 gli aventi diritto al voto, tra persone fisiche, aziende agricole e imprese, suddivisi in tre fasce di rappresentanza in base alla quota di contribuzione. Ogni elettore dispone di un voto di lista e può esprimere fino a tre preferenze per i candidati della lista scelta. Per votare è necessario presentarsi al seggio con un documento di riconoscimento valido. Cinque le liste presentate per ciascuna fascia, per un totale di 192 candidati. «Andare a votare è un atto di responsabilità e la massima espressione dell'amore verso il nostro territorio», dichiara il commissario straordinario del consorzio, Luigi De Lucchi, che ha retto le sorti dell'ente dopo la mancata elezione del presidente nel consiglio eletto un anno fa. «Sostenere il Consorzio significa riconoscere il valore di un'istituzione che, attraverso un'intensa attività organizzativa e operativa, garantisce un servizio irriguo essenziale. Un servizio che sostiene le nostre eccellenze agricole e permette di portare prodotti di qualità sulle tavole di milioni di persone. Invito tutti gli aventi diritto a partecipare attivamente a questo importante momento di democrazia consortile».

Il Consorzio di bonifica Brenta è un ente pubblico che gestisce la distribuzione dell'acqua per irrigazione e si occupa della bonifica e della sicurezza idraulica in 53 Comuni delle province di Padova, Treviso e Vicenza. La superficie interessata, pari a 70.933 ettari, ospita una popolazione stimata di circa 250mila abitanti. La rete gestita dal Consorzio comprende 863 km di tubazioni per l'irrigazione e circa 2.388 km di canali, garantendo la manutenzione di argini, pompe e dighe per proteggere il territorio da allagamenti e frane. Lo spoglio delle schede avverrà alla chiusura dei seggi. Tutte le informazioni su elezioni, modalità di voto, candidati e seggi sono sul sito www.consorziobrenta.it.

**I numeri**
Sono oltre 127mila gli aventi diritto al voto
Le liste in lizza sono cinque, per un totale di 192 candidati

# Camion si ribalta, tutti i rifiuti nel canale

## ▸Inquinamento evitato grazie alle barriere vicino alla roggia Molina

GRANTORTO

Inquinamento scongiurato grazie al tempestivo intervento del personale del Consorzio di bonifica Brenta, ed anche il caso ci ha messo un po' la mano.

Ieri mattina a Grantorto il rimorchio trainato da un camion di un'azienda locale specializzata nel riciclo dei rifiuti, mentre stava trasportando rifiuti speciali, si è ribaltato in prossimità della roggia Molina, appena a valle della centrale idroelettrica del Consorzio. Il mezzo stava svoltando in via Martiri della Libertà. Una grande quantità di rifiuti è finita sull'argine ed anche nel canale.

Rapido l'intervento del personale consortile e l'avviso contestuale al Comune. È stata posizionata una barriera assorbente; inoltre i tecnici hanno eseguito alcune manovre a valle del punto in cui si è verificato l'incidente, in particolare nella centrale idroelettrica di Isola Mantegna, al fine di limitare la diffusione dei rifiuti provenienti da nord verso il centro di Piazzola sul Brenta.

### IL SOPRALLUOGO

L'azienda proprietaria del mezzo è intervenuta prontamente, provvedendo, oltre al recupero del veicolo, anche a quello del materiale all'interno del canale. Sul posto sono giunti anche carabinieri, vigili del fuoco, il sindaco Fiorenzo Cappellari e l'assessore comunale Antonio Miazzo.

Gli amministratori hanno voluto rendersi conto di persona dell'entità dell'accaduto, seguendo lo svolgimento delle operazioni di ripristino, e hanno ringraziato il Consorzio Brenta per la prontezza nella segnalazione di quanto avvenuto e per aver messo in atto le prime manovre di emergenza utili a limitare un possibile danno ambientale di importanti proporzioni.

«L'acqua non si ferma mai e nemmeno le potenziali connessioni con essa – spiega il Consorzio Brenta –. In questo caso un evento negativo e imprevedibile che, se non preso per tempo, avrebbe creato gravi conseguenze. Fondamentale quindi il presidio e l'azione del nostro ente a favore della società e dell'ambiente, operativo anche sotto le feste».

### LE IPOTESI

Rimane da capire che cosa abbia causato il ribaltamento: se si sia trattato di un errore di manovra del conducente oppure se ci sia stato un guasto meccanico del rimorchio che, anziché seguire la traiettoria della motrice, si è ribaltato su un fianco. Il materiale disperso è tutto materiale di risulta da lavori edili ed è classificato come speciale. Da sottolineare che il conducente non è rimasto ferito, così come non si registrano danni ad altre persone. Fosse transitato qualcuno in bicicletta o a piedi, le conseguenze sarebbero state decisamente più serie.

Danneggiato il guardrail del ponte. L'autonomo sinistro è avvenuto a poche centinaia di metri dalla sede dell'azienda. In questi giorni si controllerà che le operazioni di bonifica avvengano in modo puntuale e preciso.

**Michelangelo Cecchetto**

© RIPRODUZIONE RISERVATA



IL RECUPERO DEL MATERIALE **Pronto l'intervento del Consorzio**

**CONSORZIO DI BONIFICA BRENTA**

*Riva IV Novembre, 15 - 35013 CITTADELLA ( Padova )*

Management System
OHSAS 18001:2007
ISO 14001:2004
www.tuv.com
ID 9105073152

# *CONSUNTIVO DEGLI INTERVENTI MANUTENTORI 2025*

Stampa interventi del 2025



***- Interventi di manutenzione***



***- Interventi di riparazione e ripristino***



***- Interventi straordinari***



***- Attività generiche e di gestione Mezzi e Magazzini***

***Cittadella lì 19 maggio 2026***

Consorzio Bonifica Cittadella (Padova) "Brenta"

***Il Direttore***
***Ing. Umberto Niceforo***

**Comprensorio** — ***CONSUNTIVO DEGLI INTERVENTI MANUTENTORI***

| Codice | descrizione<br>*Lavori annuali ordinari* | in concorso | importo totale | a carico consorzio | a carico di terzi |
|---|---|---|---|---|---|
| 0 | CANALI VARI - Modeste attività di manutenzione di canali e manufatti nel comprensorio del Consorzio. | | **5.943,95** | 5.943,95 | |
| | ***Totale lavori annuali ordinari - n. 1*** | | **5.943,95** | **5.943,95** | **0,00** |

**Comprensorio** — ***CONSUNTIVO DEGLI INTERVENTI MANUTENTORI***

| Codice | descrizione<br>***Spese ed attività generiche*** | in concorso | importo totale | a carico consorzio | a carico di terzi |
|---|---|---|---|---|---|
| 0601<br>2001 | PERIZIE TECNICHE PROFESSIONISTI ESTERNI | | **824,72** | 824,72 | |
| 4001 | Corsi di formazione personale | | **11.967,19** | 11.967,19 | |
| 8801-002 | Corsi di formazione personale. | | **12.332,50** | 12.332,50 | |
| 8803 | D.L. 81/2008 - VISITE MEDICHE PERSONALE - CORSI | | **10.070,94** | 10.070,94 | |
| | PRESTAZIONI PER ATTIVITA' DI FOTO/VIDEO PER RILIEVI ED EDITING | | **305,25** | 305,25 | |
| | ***Totale Spese ed attività generiche - n. 5*** | | **35.500,60** | **35.500,60** | **0,00** |

| Comprensorio | CONSUNTIVO DEGLI INTERVENTI MANUTENTORI | | | |
|---|---|---|---|---|
| Codice | descrizione<br>*Gestione dei magazzini* | in concorso | importo totale | a carico consorzio | a carico di terzi |
| 6851-CARP | Lavorazioni di carpenteria magazzino a Carmignano - Sezione Tutela | | **251.410,08** | 251.410,08 | |
| 6851-ENERGIA | Acquisto attrezzature per unità operativa energia | | **36.143,72** | 36.143,72 | |
| 6851-LAZZ | Lavori e materiali MAGAZZINO SAN LAZZARO | | **142.158,28** | 142.158,28 | |
| 6851-MAG | Gestione magazzino Carmignano | | **189.921,44** | 189.921,44 | |
| 6851-MC | Lavorazioni di carpenteria magazzino a Carmignano (impianti) | | **173.424,79** | 173.424,79 | |
| 6851-MCAR | Lavori e materiali MAGAZZINO CARMIGNANO (cantieri e lavori) | | **192.284,83** | 192.284,83 | |
| 6851-MM | Lavori e materiali MAGAZZINO MARCHESANE | | **37.164,01** | 37.164,01 | |
| 6851-SORV | Acquisto attrezzature e manutenzione per sorveglianza - Sezione Tutela | | **21.775,39** | 21.775,39 | |
| 6851-TUT | Acquisto attrezzature e materiale vario per Sezione Tutela | | **1.248,77** | 1.248,77 | |
| | ***Totale Gestione dei magazzini - n. 9*** | | **1.045.531,31** | **1.045.531,31** | **0,00** |

**Comprensorio** — ***CONSUNTIVO DEGLI INTERVENTI MANUTENTORI***

| Codice | descrizione<br>*Gestione dei mezzi d'opera* | in concorso | importo totale | a carico consorzio | a carico di terzi |
|---|---|---|---|---|---|
| 6700-002 | | | | | |
| 6700-004 | GESTIONE TOYOTA PROACE CITY N.2 - TARGA GX026LR | | **1.244,72** | 1.244,72 | |
| 6700-006 | GESTIONE TOYOTA PROACE CITY N. 4 - TARGA GX033LR | | **6.164,88** | 6.164,88 | |
| 6700-007 | GESTIONE TOYOTA PROACE CITY N.6 - TARGA GX029LR | | **3.028,13** | 3.028,13 | |
| 6700-008 | GESTIONE TOYOTA PROACE CITY N.7 - TARGA GX028LR | | **1.438,72** | 1.438,72 | |
| 6700-009 | GESTIONE TOYOTA PROACE CITY N.8 - TARGA GX031LR | | **5.184,53** | 5.184,53 | |
| 6700-010 | GESTIONE TOYOTA PROACE CITY N.9 - TARGA GX030LR | | **1.408,78** | 1.408,78 | |
| 6700-012 | GESTIONE AUTOCARRO DAILY N. 10 - TARGA GF514NT | | **557,59** | 557,59 | |
| 6700-013 | GESTIONE TOYOTA PROACE CITY N.12 - TARGA GX035LR | | **5.747,56** | 5.747,56 | |
| 6700-014 | GESTIONE TOYOTA PROACE CITY N.13 - TARGA GX027LR | | **998,73** | 998,73 | |
| 6700-101 | GESTIONE TOYOTA PROACE CITY N.14 - TARGA GX032LR | | **267,87** | 267,87 | |
| 6700-102 | GESTIONE PANDA 4X4 N.101 - FG803PK | | **5.859,22** | 5.859,22 | |
| 6700-103 | GESTIONE PANDA 4X4 N.102 - FG823PK | | **4.821,88** | 4.821,88 | |
| 6700-104 | GESTIONE PANDA 4X4 N.103 - FG824PK | | **4.235,96** | 4.235,96 | |
| 6700-105 | GESTIONE DACIA SANDERO VAN N.104 - FT187MF | | **264,84** | 264,84 | |
| 6700-106 | GESTIONE DACIA SANDERO 5 POSTI N.105 - FT188MF | | **889,97** | 889,97 | |
| 6700-107 | GESTIONE DACIA SANDERO VAN N.106 - FT192MF | | **1.043,35** | 1.043,35 | |
| 6700-108 | GESTIONE DACIA SANDERO VAN N.107 - FT193MF | | **4.259,81** | 4.259,81 | |
| 6700-109 | GESTIONE DACIA SANDERO VAN N.108 - GA928LH | | **1.635,32** | 1.635,32 | |
| 6700-110 | GESTIONE DACIA SANDERO VAN N.109 - GA929LH | | **763,40** | 763,40 | |
| 6700-111 | GESTIONE DACIA SANDERO VAN N.110 - GA930LH | | **3.609,96** | 3.609,96 | |
| 6700-112 | GESTIONE FORD FIESTA N.111 - GE924RB | | **5.277,59** | 5.277,59 | |
| 6700-114 | GESTIONE FORD FIESTA N.112 - GE925RB | | **8.077,01** | 8.077,01 | |
| | GESTIONE FORD COURIER VAN - Capo Lav. Sx - GN459NR | | **722,97** | 722,97 | |

**Comprensorio** — ***CONSUNTIVO DEGLI INTERVENTI MANUTENTORI***

| Codice | descrizione<br>*Gestione dei mezzi d'opera* | in concorso | importo totale | a carico consorzio | a carico di terzi |
|---|---|---|---|---|---|
| 6700-115 | GESTIONE FORD COURIER VAN - Capo Lav. Dx - GN460NR | | **1.146,60** | 1.146,60 | |
| 6700-116 | GESTIONE FORD COURIER VAN - Capo Lavori EI - GL569YH | | **1.212,22** | 1.212,22 | |
| 6700-118 | GESTIONE RENAULT EXPRESS VAN - Targa GV901HV | | **356,69** | 356,69 | |
| 6700-119 | GESTIONE RENAULT EXPRESS VAN - Targa GV902HV | | **229,50** | 229,50 | |
| 6700-121 | GESTIONE RENAULT EXPRESS VAN - Targa GV904HV | | **913,02** | 913,02 | |
| 6700-122 | GESTIONE RENAULT EXPRESS VAN - Targa GV905HV | | **2.558,39** | 2.558,39 | |
| 6700-123 | GESTIONE DACIA DUSTER N. 123 - TARGA GW273LY | | **480,00** | 480,00 | |
| 6700-124 | GESTIONE RENAULT KANGOO N. 124 - TARGA GW274LY | | **958,01** | 958,01 | |
| 6700-140 | GESTIONE ESCAVATORE DOOSAN DX 140 cingolato | | **19.316,67** | 19.316,67 | |
| 6700-165 | GESTIONE ESCAVATORE DOOSAN DX 165 gommato | | **8.424,20** | 8.424,20 | |
| 6700-180 | GESTIONE ESCAVATORE HITACHI 180 CINGOLATO | | **2.684,69** | 2.684,69 | |
| 6700-437 | GESTIONE MANUTENZIONE RIMORCHIO HUMBAUR | | **299,50** | 299,50 | |
| 6700-500 | AGGIORNAMENTO PARCO MACCHINE | | **6.222,00** | 6.222,00 | |
| 6700-515 | GESTIONEESCAV. FIAT KOBELCO 165 CING. | | **2.078,37** | 2.078,37 | |
| 6700-519 | GESTIONE ESCAVATORE CASE WX 95 | | **9.976,34** | 9.976,34 | |
| 6700-521 | GESTIONE MINI ESCAVATORE KUBOTA U20 - 24 q.li | | **3.315,96** | 3.315,96 | |
| 6700-531 | GESTIONE TRATTRICE FIAT 100.90 3° | | **7.497,68** | 7.497,68 | |
| 6700-537 | GESTIONE MOTOBARCA DRAGONI | | **573,39** | 573,39 | |
| 6700-538 | GESTIONE MOTOBARCA A FRESE COSMA 1° | | **11.110,43** | 11.110,43 | |
| 6700-541 | GESTIONE MOTOBARCA A FRESE OSMA | | **774,81** | 774,81 | |
| 6700-542 | GESTIONE MOTOBARCA NETTUNO 3500 | | **8.225,30** | 8.225,30 | |
| 6700-543 | GESTIONE MOTOBARCA NETTUNO BIELICA 4° | | **4.093,69** | 4.093,69 | |
| 6700-544 | GESTIONE MOTOBARCA A FRESE COSMA 2° | | **8.144,92** | 8.144,92 | |

**Comprensorio** — ***CONSUNTIVO DEGLI INTERVENTI MANUTENTORI***

| Codice | descrizione<br>*Gestione dei mezzi d'opera* | in concorso | importo totale | a carico consorzio | a carico di terzi |
|---|---|---|---|---|---|
| 6700-550 | GESTIONEAUTOCARRO SCAM 35 sinistra | | **1.542,91** | 1.542,91 | |
| 6700-555 | GESTIONE AUTOCARRO SCAM OFF. MOBILE 2 | | **5.464,14** | 5.464,14 | |
| 6700-556 | GESTIONE AUTOCARRO SCAM CARBURANTI | | **5.693,61** | 5.693,61 | |
| 6700-560 | GESTIONE CARELLONE BERTOJA | | **5.604,07** | 5.604,07 | |
| 6700-565 | GESTIONE AUTOCARRO IVECO 190.42 W | | **9.481,06** | 9.481,06 | |
| 6700-566 | GESTIONE AUTOCARRO IVECO 190/34 4X4 | | **3.774,64** | 3.774,64 | |
| 6700-567 | GESTIONE AUTOCARRO IVECO 260E37 6X6 | | **8.715,29** | 8.715,29 | |
| 6700-568 | GESTIONE MOTOBARCA NETTUNO BIELICA2008 | | **1.762,10** | 1.762,10 | |
| 6700-631 | GESTIONE AUTOCARRO IVECO 95 E 15 4X4 | | **21.170,89** | 21.170,89 | |
| 6700-643 | GESTIONE FIAT PUNTO 1,3 M.J. - CP624SN | | **3.042,01** | 3.042,01 | |
| 6700-652 | GESTIONE PICK-UP FIAT STRADA 8 | | **1.808,21** | 1.808,21 | |
| 6700-655 | GESTIONE DECESPUGLIATRICE LASERJET 2° | | **22.231,72** | 22.231,72 | |
| 6700-657 | GESTIONE AUTOCARRO IVECO TRAKKER 190T35 | | **15.172,36** | 15.172,36 | |
| 6700-660 | GESTIONE PICK-UP FIAT STRADA 12 | | **920,23** | 920,23 | |
| 6700-664 | GESTIONE DECESPUGLIATRICE LASERJET 3° | | **432,18** | 432,18 | |
| 6700-665 | GESTIONE TERNA NEW HOLLAND 110B | | **2.356,17** | 2.356,17 | |
| 6700-670 | GESTIONE PICK-UP FIAT STRADA 20 | | **871,89** | 871,89 | |
| 6700-672 | GESTIONE AUTOCARRO OFFICINA MOBILE DAILY 55 4X4 - M.I. DV947MA | | **2.739,52** | 2.739,52 | |
| 6700-673 | GESTIONE AUTOCARRO IVECO 380 6X6 - SX | | **13.079,67** | 13.079,67 | |
| 6700-674 | GESTIONE AUTOCARRO DAILY 55 S 4X4 - DX DV598MA | | **4.309,10** | 4.309,10 | |
| 6700-677 | GESTIONE DECESPUGLIATRICE LASERJET 4° | | **5.235,65** | 5.235,65 | |
| 6700-678 | GESTIONE AUTOCARRO DAILY N. 5 - EG453WY | | **11.138,75** | 11.138,75 | |

**Comprensorio** — ***CONSUNTIVO DEGLI INTERVENTI MANUTENTORI***

| Codice | descrizione<br>*Gestione dei mezzi d'opera* | in concorso | importo totale | a carico consorzio | a carico di terzi |
|---|---|---|---|---|---|
| 6700-679 | GESTIONE AUTOCARRO DAILY N. 6 - EG454WY | | **1.206,32** | 1.206,32 | |
| 6700-682 | GESTIONE FIAT GRANDE PUNTO 5P - EH473WV | | **366,76** | 366,76 | |
| 6700-683 | GESTIONE ESCAVATORE CAT. M316D | | **2.317,64** | 2.317,64 | |
| 6700-684 | GESTIONE ESCAVATORE CINGOLATO CASE CX 230B | | **23.502,84** | 23.502,84 | |
| 6700-687 | GESTIONE MINI ESCAV. CING. NEUSON 8003 | | **4.391,86** | 4.391,86 | |
| 6700-690 | GESTIONE FIAT PUNTO SEVEN EASY FA617LJ (SEDE) | | **2.360,52** | 2.360,52 | |
| 6700-691 | GESTIONE AUTOCARRO DAILY N. 7 - FA459LG | | **1.432,58** | 1.432,58 | |
| 6700-692 | GESTIONE AUTOCARRO DAILY N. 8 - FA460LG | | **3.682,11** | 3.682,11 | |
| 6700-693 | GESTIONE AUTOCARRO DAILY N. 9 - FA461LG | | **892,11** | 892,11 | |
| 6700-694 | GESTIONE DECESPUGLIATORE LASERJET 5° | | **9.882,44** | 9.882,44 | |
| 6700-695 | GESTIONE ESCAVATORE GOMMATO VOLVO EW 160 | | **7.436,64** | 7.436,64 | |
| 6700-710 | GESTIONE MOTOBARCA NETTUNO BIFRESA 3100/1300 (2019) | | **8.764,37** | 8.764,37 | |
| 6700-711 | GESTIONE ESCAVATORE LIEBHERR A 914 (targa ALM119) gommato | | **13.328,77** | 13.328,77 | |
| 6700-712 | GESTIONE DECESPUGLIATRICE LASERJET 6° (ALV714) | | **27.723,79** | 27.723,79 | |
| 6700-713 | MINIESCAVATORE VOLVO ECR 25D | | **782,57** | 782,57 | |
| 6700-714 | TRATTORE AGRICOLO VALTRA MODELLO A105 MH4 | | **3.632,47** | 3.632,47 | |
| 6700-95 | GESTIONE ESCAVATORE HITACHI 95 GOMMATO TARGA ANW175 | | **5.663,28** | 5.663,28 | |
| 6700-999 | GESTIONE PICCOLE ATTREZZATURE (decespugliatori, motoseghe, rasaerba, trapani, smerigliatrice, pompe, compressori, demolitori,carrello elevatore, fresa fondali, trincia nobili,battipalo) | | **21.674,77** | 21.674,77 | |
| 6700-CARB | GIRO CARBURANTI - rifornimento mezzi | | **7.550,31** | 7.550,31 | |
| 6700-MOC | C.O. CARMIGNANO: Interventi di officina ed acquisto di materiale di consumo parco mezzi.(officina e macchine). | | **67.113,81** | 67.113,81 | |

| Comprensorio | CONSUNTIVO DEGLI INTERVENTI MANUTENTORI | | | |
|---|---|---|---|---|
| Codice | descrizione<br>*Gestione dei mezzi d'opera* | in concorso | importo totale | a carico consorzio | a carico di terzi |
| 6851-999 | | | | | |
| CARBURANTI | Lavori e materiali magazzino TRASPORTO MEZZI | | **546,89** | 546,89 | |
| | SPESE PER ACQUISTO DI CARBURANTI | | **221.504,05** | 221.504,05 | |
| | ***Totale Gestione dei mezzi d'opera - n. 90*** | | **750.398,24** | **750.398,24** | **0,00** |

**Comprensorio** — ***CONSUNTIVO DEGLI INTERVENTI MANUTENTORI***

| Codice | descrizione<br>*Lavori annuali ordinari* | in concorso | importo totale | a carico consorzio | a carico di terzi |
|---|---|---|---|---|---|
| 0 | CANALI VARI - Modeste attività di manutenzione di canali e manufatti nel comprensorio del Consorzio. | | **3.276,65** | 3.276,65 | |
| 0204 | Servizio vigilanza e coordinamento delle emergenze | | **33.796,98** | 33.796,98 | |
| 0300 | Espurgo diserbo manutenzione canali con avventizi | | **25.046,50** | 25.046,50 | |
| 0320-06 | Canali vari zona 6 - Espurgo diserbo manutenzione canali personale ditta esterna | | **94.709,04** | 94.709,04 | |
| 0400 | CANALI VARI - Espurgo diserbo manutenzione canali con mezzi e personale a terra per espurgo diserbo manutenzione canali con mezzi. | | **323.780,66** | 323.780,66 | |
| 0401 | Operazioni di videoispezione per la risoluzione di problematiche di perdite e/o intasamento di tratti tombinati di canali presenti nel comprensorio consortile | | **1.537,20** | 1.537,20 | |
| 0404 | Canali vari zone varie - Espurgo diserbo manutenzione canali con decespugliatore. | | **26.768,70** | 26.768,70 | |
| 0405 | Canali vari zone varie - Espurgo diserbo manutenzione canali con escavatore | | **321.759,50** | 321.759,50 | |
| 0406 | Canali vari zone varie - Espurgo diserbo manutenzione canali con motobarche | | **55.392,42** | 55.392,42 | |
| 0501 | PERIZIE TECNICHE AGRONOMICHE PER INTERVENTI DI ABBATTIMENTO PIANTE SU CANALI CONSORTILI | | **10.150,40** | 10.150,40 | |
| 0502 | RILIEVI TOPOGRAFICI PER IDENTIFICAZIONE AREE DI PROPRIETA' ED EVENTUALE RICONFINAMENTO | | **5.408,00** | 5.408,00 | |
| 1104 | canali Vari pulizia griglie in località\via varie. | | **19.988,06** | 19.988,06 | |
| 1400 | SORVEGLIANTI DESTRA E SINISTRA | | **756.219,25** | 756.219,25 | |
| 6100-BON | IMPIANTI VARI - fornitura energia impianti bonifica | | **110.959,35** | 110.959,35 | |
| 6100-FAB | IMPIANTI VARI - fornitura energia fabbricati | | **30.988,93** | 30.988,93 | |
| 6100-IDR | IMPIANTI VARI - fornitura energia centrali idroelettriche | | **11.952,92** | 11.952,92 | |
| 6100-IRR | IMPIANTI VARI - fornitura energia impianti irrigui | | **418.503,47** | 418.503,47 | |
| 6100-PLU | IMPIANTI VARI - fornitura energia impianti pluvirrigui | | **1.378.220,90** | 1.378.220,90 | |

**Comprensorio** — ***CONSUNTIVO DEGLI INTERVENTI MANUTENTORI***

| Codice | descrizione<br>*Lavori annuali ordinari* | in concorso | importo totale | a carico consorzio | a carico di terzi |
|---|---|---|---|---|---|
| 6502 | - manutenzione | | **322,26** | 322,26 | |
| 6700 | SERVIZIO RIFORNIMENTO CARBURANTI | | **11.459,31** | 11.459,31 | |
| 6703 | Attività con officina mobile | | **13.092,76** | 13.092,76 | |
| 8000 | ASSISTENZA, MANUTENZIONE E REPERIBILITA' DEL SISTEMA DI TELECONTROLLO (CONTRATTO TRIENNALE) | | **19.425,45** | 19.425,45 | |
| 8000-12 | MANUTENZIONE IMPIANTI - DENUNCIA IMPIANTO DI MESSA A TERRA | | **210,00** | 210,00 | |
| 8801-100 | SISTEMA GESTIONE SICUREZZA - VERIFICHE PERIODICHE IMPIANTI ED ATTREZZATURE | | **64.893,16** | 64.893,16 | |
| FANGHI-PL | IMPIANTI VARI - Smaltimento fanghi proveniente dal dragaggio delle vasche di accumulo delle centrali pluvirrigue di Canola, Romano Spin, Romano Sacro Cuore, Cassola, Rossano Veneto, Castion, Ramon e Loria e dei canali di carico dell'impianto idrovoro di Brentelle. | | **85.908,82** | 85.908,82 | |
| GRIGLIE | CANALI VARI - Servizio di raccolta e smaltimento dei materiali (ramaglia, foglie, alghe e rifiuti) provenienti dalla pulizia dei siti di sgrigliatura, affidati a Ditta esterna. | | **77.216,51** | 77.216,51 | |
| MII022-25 | INSTALLAZIONE SISTEMA GSM PER COMANDO DA REMOTO AVVIAMENTO E SPEGNIMENTO POZZI E SOLLEVAMENTI | | **11.467,96** | 11.467,96 | |
| MII030 | Manutenzione impianti - Giro di controllo degli impianti consortili con personale del consorzio e ditte esterne | | **60.674,51** | 60.674,51 | |
| MII040 | Manutenzione delle aree scoperte degli impianti consorziali in destra e sinistra Brenta per gli anni 2023 e 2024. | | **3.215,92** | 3.215,92 | |
| PESCA | CANALI VARI - Recupero FAUNA ITTICA per manutenzione dei canali da porre in asciutta. | | **21.075,50** | 21.075,50 | |
| PIANTE | CANALI VARI - Taglio e/o potatura di piante lungo le sponde e in alveo che compromettono la funzionalità idraulica dei canali consorziali tramite Ditta esterna specializzata. | | **23.403,38** | 23.403,38 | |
| RIPA-000 | INTERVENTI DI MANUTENZIONE DEGLI IMPIANTI IRRIGUI SU TUBAZIONI IN CEMENTO-AMIANTO. | | **145.259,26** | 145.259,26 | |
| TU415 | Interventi di taglio e abbattimento piante lungo canali consortili demaniali in Comune di Rossano Veneto e Carmignano di Brenta | | **7.625,00** | 7.625,00 | |

**Comprensorio** — ***CONSUNTIVO DEGLI INTERVENTI MANUTENTORI***

| Codice | descrizione<br>*Lavori annuali ordinari* | in concorso | importo totale | a carico consorzio | a carico di terzi |
|---|---|---|---|---|---|
| TU416 | Interventi di potatura e taglio piante lungo un tratto della roggia Tergola in Comune di Bolzano Vicentino, lungo un tratto del canale Sorgente in Comune di Fontaniva, lungo un tratto della roggia Capra in Comune di Camisano Vicentino. | | **13.298,00** | 13.298,00 | |
| TU420 | Interventi di potatura e abbattimento di alcune piante nate all'interno dei sedimenti consortili con pulizia, precisamente: lungo un tratto della roggia Brentella in Comune di San Giorgio in Bosco, lungo un tratto dello scolo Piovego in Comune di Camisano Vicentino, lungo un tratto dello scolo Liminella Vicentina in Comune di Villafranca Padovana e lungo un tratto dello scolo Storta in Comune di Mestrino | | **12.139,00** | 12.139,00 | |
| TU600-00 | Intervento di estirpatura e sistemazione casse di espansione consortili | | **268,40** | 268,40 | |
| | ***Totale lavori annuali ordinari - n. 36*** | | **4.199.414,13** | **4.199.414,13** | **0,00** |

| Comprensorio | CONSUNTIVO DEGLI INTERVENTI MANUTENTORI | | | |
|---|---|---|---|---|
| Codice | descrizione<br>*Lavori straordinari* | in concorso | importo totale | a carico consorzio | a carico di terzi |
| 8005 | Continuazione attività di costruzione e montaggio bacheche e targhe consorziali su manufatti e impianti nel comprensorio. | | **1.833,61** | 1.833,61 | |
| DI824 | Prelievo e campionamento terre e rocce da scavo inerente alla progettazione del nuovo impianto pluvirriguo "Irrifalda" | | **19.876,83** | 19.876,83 | |
| MII040-25 | MANUTENZIONE DELLE AREE SCOPERTE DEGLI IMPIANTI CONSORTILI IN DESTRA E SINISTRA BRENTA PER GLI ANNI 2025/26 | | **40.708,35** | 40.708,35 | |
| | ***Totale lavori straordinari - n. 3*** | | **62.418,79** | **62.418,79** | **0,00** |
| | ***Totale complessivo Comprensorio - n. 144*** | | **6.099.207,02** | **6.099.207,02** | **0,00** |

**Destra Brenta** — ***CONSUNTIVO DEGLI INTERVENTI MANUTENTORI***

| Codice | descrizione<br>*Lavori annuali ordinari* | in concorso | importo totale | a carico consorzio | a carico di terzi |
|---|---|---|---|---|---|
| 0200-07 | Sorveglianza zona 07 Destra Brenta | | **4.358,00** | 4.358,00 | |
| 0200-08 | Sorveglianza zona 08 Destra Brenta | | **7.456,25** | 7.456,25 | |
| 0200-10 | Sorveglianza zona 10 Destra Brenta | | **2.642,75** | 2.642,75 | |
| 0200-11 | Sorveglianza zona 11 Destra Brenta | | **5.072,50** | 5.072,50 | |
| 0200-12 | Sorveglianza zona 12 Destra Brenta | | **5.026,00** | 5.026,00 | |
| 0203 | R. VAMPORAZZE - Irrigazione zona Vamporazze in località Lupia di Sandrigo con acquaiolo stagionale | ☑ | **3.910,50** | | 3.910,50 |
| 0300-07 | Canali vari zona 7 - Espurgo diserbo manutenzione canali con avventizi. | | **50.956,50** | 50.956,50 | |
| 0300-08 | Canali vari zona 8 - Espurgo diserbo manutenzione canali con avventizi. | | **127.242,00** | 127.242,00 | |
| 0300-09 | Canali vari zona 9 - Espurgo diserbo manutenzione canali con avventizi. | | **75.375,50** | 75.375,50 | |
| 0300-10 | Canali vari zona 10 - Espurgo diserbo manutenzione canali con avventizi. | | **122.493,50** | 122.493,50 | |
| 0300-11 | Canali vari zona 11 - Espurgo diserbo manutenzione canali con avventizi. | | **64.520,00** | 64.520,00 | |
| 0300-12 | Canali vari zona 12 - Espurgo diserbo manutenzione canali con avventizi. | | **137.515,00** | 137.515,00 | |
| 0300-13 | Canali vari zona 13 - Espurgo diserbo manutenzione canali con avventizi. | | **31.262,50** | 31.262,50 | |
| 0300-14 | Canali vari zona 14 - Espurgo diserbo manutenzione canali con avventizi. | | **64.187,00** | 64.187,00 | |
| 0400-07 | Canali vari zona 7 - Espurgo diserbo manutenzione canali con mezzi. | | **19.058,62** | 19.058,62 | |
| 0400-08 | Canali vari zona 8 - Espurgo diserbo manutenzione canali con mezzi. | | **1.983,72** | 1.983,72 | |
| 0400-09 | Canali vari zona 9 - Espurgo diserbo manutenzione canali con mezzi. | | **1.622,60** | 1.622,60 | |

**Destra Brenta** — ***CONSUNTIVO DEGLI INTERVENTI MANUTENTORI***

| Codice | descrizione<br>*Lavori annuali ordinari* | in concorso | importo totale | a carico consorzio | a carico di terzi |
|---|---|---|---|---|---|
| 0400-11 | Canali vari zona 11 - Espurgo diserbo manutenzione canali con mezzi. | | **2.968,26** | 2.968,26 | |
| 0400-14 | Canali vari zona 14 - Espurgo diserbo manutenzione canali con mezzi. | | **1.561,60** | 1.561,60 | |
| 2020 | Giro CANALI DESTRA per manutenzione e pulizia griglie,chiaviche,impianti idrovori,sblocco ponti,recupero piante e ceppaie | | **31.085,50** | 31.085,50 | |
| 2023-6011 | CONDOTTE PLUVIRRIGUE DESTRA BRENTA - Gestione, riparazione e manutenzione condotte impianti. | | **46.832,65** | 46.832,65 | |
| 2150-1 | AFI Az Pesavento - manutenzione | | **4.182,00** | 4.182,00 | |
| 2150-10 | AFI Gonzato Stefano - manutenzione | | **2.718,00** | 2.718,00 | |
| 2150-3 | AFI Az Carli - manutenzione | | **2.403,00** | 2.403,00 | |
| 2150-8 | AFI Gonzato 3 (ex Severino ora Stefano) - manutenzione | | **2.397,00** | 2.397,00 | |
| 2400-07 | CANALI VARI DESTRA - segnaletica per manutenzione canali | | **20.023,86** | 20.023,86 | |
| 2400-08 | CANALI VARI DESTRA - segnaletica per manutenzione canali | | **3.976,99** | 3.976,99 | |
| 2400-09 | CANALI VARI DESTRA - segnaletica per manutenzione canali | | **5.148,24** | 5.148,24 | |
| 2400-10 | CANALI VARI DESTRA - segnaletica per manutenzione canali | | **3.850,01** | 3.850,01 | |
| 2400-11 | CANALI VARI DESTRA - segnaletica per manutenzione canali | | **4.556,56** | 4.556,56 | |
| 2400-12 | CANALI VARI DESTRA - segnaletica per manutenzione canali | | **2.175,75** | 2.175,75 | |
| 2400-13 | CANALI VARI DESTRA - segnaletica per manutenzione canali | | **1.632,63** | 1.632,63 | |
| 2400-14 | CANALI VARI DESTRA - segnaletica per manutenzione canali | | **9.389,31** | 9.389,31 | |
| 2400-MOT | CANALI VARI DESTRA - manutenzione con motobarca | | **156.002,98** | 156.002,98 | |
| 2401 | Trasporto di personale con autofurgoni | | **13.916,81** | 13.916,81 | |
| 2402 | Trasporto di materiali e mezzi con autocarri | | **106.980,40** | 106.980,40 | |
| 6000 | PERIFERICHE DI TELECONTROLLO DESTRA BRENTA- Gestione riparazione e manutenzione periferiche. | | **2.136,10** | 2.136,10 | |

**Destra Brenta** — ***CONSUNTIVO DEGLI INTERVENTI MANUTENTORI***

| Codice | descrizione<br>*Lavori annuali ordinari* | in concorso | importo totale | a carico consorzio | a carico di terzi |
|---|---|---|---|---|---|
| 6001 | IMPIANTI IDROVORI DESTRA BRENTA- Gestione riparazione e manutenzione impianti. | | **49.864,21** | 49.864,21 | |
| 6003 | POZZI DESTRA BRENTA- Gestione riparazione e manutenzione pozzi. | | **28.924,38** | 28.924,38 | |
| 6004 | SOLLEVAMENTI DESTRA BRENTA - Gestione, riparazione e manutenzione impianti. | | **8.205,68** | 8.205,68 | |
| 6005 | CANALI VARI DESTRA BRENTA - Gestione, riparazione e manutenzione paratoie. | | **3.550,92** | 3.550,92 | |
| 6006 | CANALI VARI DESTRA BRENTA - Gestione, riparazione e manutenzione manufatti. | | **1.593,96** | 1.593,96 | |
| 6007 | SGRIGLIATORI DESTRA BRENTA - Gestione, riparazione e manutenzione impianti. | | **3.023,20** | 3.023,20 | |
| 6010 | CENTRALI PLUVIRRIGUE DESTRA BRENTA - Gestione, riparazione e manutenzione centrali. | | **81.258,21** | 81.258,21 | |
| 6011 | CONDOTTE PLUVIRRIGUE DESTRA BRENTA - Gestione, riparazione e manutenzione condotte impianti. | | **45.126,31** | 45.126,31 | |
| 6012 | RUBINETTI PLUVIRRIGUI DESTRA BRENTA - Allacciamento e Riparazione allaccimenti rubinetti impianti. | | **7.069,56** | 7.069,56 | |
| 8000-05 | centrale Idroelettrica SETTE CASE - gestione, manutenzione e sorveglianza centrale | | **9.893,15** | 9.893,15 | |
| 8000-07 | centrale Idroelettrica GRANTORTO - gestione, manutenzione e sorveglianza centrale | | **3.597,93** | 3.597,93 | |
| 8000-08 | centrale Idroelettrica BACINO ISOLA - gestione, manutenzione e sorveglianza centrale | | **9.359,19** | 9.359,19 | |
| 8000-09 | centrale Idroelettrica ARLESEGA - gestione, manutenzione e sorveglianza centrale | | **27.613,95** | 27.613,95 | |
| 8601-105 | MANUTENZ. CENTRO OPERATIVO CARMIGNANO | | **26.971,82** | 26.971,82 | |
| DI863 | SCOLO LIMINELLA VICENTINA sistemazione della sponda destra per una lunghezza di circa 20 m in via Villaranza in comune di Villafranca Padovana | | **2.113,30** | 2.113,30 | |
| DI993 | ROGGIA CONTARINA messa in sicurezza idraulica con la rimozione di specie arboree cadute spontaneamente in un fronte | | **370,00** | 370,00 | |

**Destra Brenta** — ***CONSUNTIVO DEGLI INTERVENTI MANUTENTORI***

| Codice | descrizione<br>*Lavori annuali ordinari* | in concorso | importo totale | a carico consorzio | a carico di terzi |
|---|---|---|---|---|---|
| | di circa 20 m in via dello Sport in comune di Grantorto | | | | |
| MII012-2025 | PARATOIA CERESONE TORREROSSA - INSTALLAZIONE SISTEMA DI AUTOMAZIONE PER COMANDI DI APERTURA E CHIUSURA PARATOIA DA REMOTO | | **6.739,28** | 6.739,28 | |
| TU413 | Adeguamento del manufatto di regolazione idraulica del nuovo scolmatore del torrente Ponterone WBS TS2B007-0 alla pk di esercizio 41+150 in Comune di Colceresa | ☑ | **22.936,00** | | 22.936,00 |
| TU419 | BOCCHETTO FILADI intervento di pulizia e disotturazione del sifone in corrispondenza di via Molina in località Friola comune di Pozzoleone | | **1.207,80** | 1.207,80 | |
| TU430 | ROGGIA BISSARA interventi di disotturazione di un tratto tombinato in comune di Carmignano di Brenta | | **244,00** | 244,00 | |
| TU433 | MANDOLINA intervento di disotturazione del sifone del canale Mandolina con canaljet in comune di Pozzoleone | | **341,60** | 341,60 | |
| TU435 | BOCCHETTO FONTANON intervento di disotturazione di un tratto tombinato con canaljet in in Comune di Carmignano di Brenta | | **585,60** | 585,60 | |
| TU440 | ROGGIA DIEDA intervento di disotturazione di un tratto tombinato con canaljet in Comune di San Pietro In Gù | | **244,00** | 244,00 | |
| TU442 | FIUME CERESONE intervento urgente di messa in sicurezza di un tratto arginale con taglio di piante e ramaglie pericolanti, compreso lo smaltimento del materiale di risulta | | **4.270,00** | 4.270,00 | |
| TU700-07 | CANALI VARI ZONA 7 - Interventi di realizzazione o sostituzione di paratoie e organi vari di manovra, comprese opere di messa in sicurezza. | | **1.898,50** | 1.898,50 | |
| TU700-08 | CANALI VARI ZONA 8 - Interventi di realizzazione o sostituzione di paratoie e organi vari di manovra, comprese opere di messa in sicurezza. | | **1.270,00** | 1.270,00 | |
| TU700-09 | CANALI VARI ZONA 9 - Interventi di realizzazione o sostituzione di paratoie e organi vari di manovra, comprese opere di messa in sicurezza. | | **3.297,10** | 3.297,10 | |
| TU700-10 | CANALI VARI ZONA 10 - Interventi di realizzazione o sostituzione di paratoie e organi vari di manovra, comprese opere di messa in sicurezza. | | **20.422,50** | 20.422,50 | |
| TU700-11 | CANALI VARI ZONA 11 - Interventi di realizzazione o sostituzione di paratoie e organi vari di manovra, comprese | | **19.910,00** | 19.910,00 | |

**Destra Brenta** — ***CONSUNTIVO DEGLI INTERVENTI MANUTENTORI***

| Codice | descrizione<br>*Lavori annuali ordinari* | in concorso | importo totale | a carico consorzio | a carico di terzi |
|---|---|---|---|---|---|
| | opere di messa in sicurezza. | | | | |
| TU700-12 | CANALI VARI ZONA 12 - Interventi di realizzazione o sostituzione di paratoie e organi vari di manovra, comprese opere di messa in sicurezza. | | **10.635,90** | 10.635,90 | |
| TU700-13 | CANALI VARI ZONA 13 - Interventi di realizzazione o sostituzione di paratoie e organi vari di manovra, comprese opere di messa in sicurezza. | | **3.404,10** | 3.404,10 | |
| TU700-14 | CANALI VARI ZONA 14 - Interventi di realizzazione o sostituzione di paratoie e organi vari di manovra, comprese opere di messa in sicurezza. | | **6.461,10** | 6.461,10 | |
| | ***Totale lavori annuali ordinari - n. 69*** | | **1.561.023,84** | **1.534.177,34** | **26.846,50** |

**Destra Brenta** — ***CONSUNTIVO DEGLI INTERVENTI MANUTENTORI***

| Codice | descrizione<br>*Lavori di riparazione e ripristino* | in concorso | importo totale | a carico consorzio | a carico di terzi |
|---|---|---|---|---|---|
| 2023-DP595 | ROGGIA TERGOLA ripristino della sponda destra con materiale lapideo per un tratto di circa 50 m nei pressi di via Tergola in comune di Torri di Quartesolo (materiali forniti da utente). | ☑ | **1.527,25** | 1.527,25 | |
| DI1000 | ROGGIA RIALE ripresa spondale per una lunghezza di circa 20 m in via Roma in comune di Grumolo delle Abbadesse | | **2.329,96** | 2.329,96 | |
| DI1001 | CANALETTA SOLLEVAMENTO MENEGHINI stuccatura della tubazione per una lunghezza di circa 30 m in via Ospitale in comune di Carmignano di Brenta. | | **2.384,99** | 2.384,99 | |
| DI1003 | CANALETTA POZZO OSPITALE riparazione della tubazione esistente per una lunghezza di circa 10 m in via S.Pietro in Brenta in comune di Fontaniva | | **1.351,31** | 1.351,31 | |
| DI1004 | FIUME CERESONE TRATTO 3 CATEGORIA ripresa della sponda sinistra per una lunghezza di circa 40 m in via Ceresone in comune di Mestrino | | **2.651,66** | 2.651,66 | |
| DI1005 | CANALETTA POZZO OSPITALE rialzo della sommità della canaletta in cls per una lunghezza di circa 80 m in via delle Giare in comune di Fontaniva | | **3.240,91** | 3.240,91 | |
| DI1007 | SCOLO RIO ripresa spondale per una lunghezza di circa 20 m in via San Michele in comune di Villafranca Padovana | | **2.207,77** | 2.207,77 | |
| DI752 | BOCCHETTO FILIPPI consolidamento del manufatto irriguo mediante posa di pietrame in via Badia in comune di Camisano Vicentino | | **8.613,28** | 8.613,28 | |
| DI785 | ROGGIA PUINA SAN FERMO consolidamento di entrambe le sponde per una lunghezza complessiva di circa 50 m in via Vegri in comune di Camisano Vicentino | | **4.132,15** | 4.132,15 | |
| DI794 | ROGGIA FOSSETTA REZZONICO pulizia del canale per una lunghezza di circa 1000 m in loc. Seghe tra i comuni di Gazzo e Camisano | | **2.850,70** | 2.850,70 | |
| DI804 | ROGGIA TURCA sistemazione di un tratto del canale per circa 70 m mediante posa di pietrame in via Vegri in comune di Bressanvido | | **3.573,99** | 3.573,99 | |
| DI805 | ROGGIA TERGOLA consolidamento della sponda destra per circa 20 m in via Strada Alta in comune di Bressanvido | | **845,81** | 845,81 | |
| DI807 | ROGGIA PUINA SAN FERMO ripristino di un tratto della sponda sinistra per circa 10 m in via Palazzon in comune di Camisano Vicentino | | **920,45** | 920,45 | |

**Destra Brenta** — ***CONSUNTIVO DEGLI INTERVENTI MANUTENTORI***

| Codice | descrizione<br>*Lavori di riparazione e ripristino* | in concorso | importo totale | a carico consorzio | a carico di terzi |
|---|---|---|---|---|---|
| DI808 | ROGGIA GRIMANA VECCHIA arginatura del canale per una lunghezza di circa 70 m in via Sant'Antonio in comune di Schiavon | | **1.628,70** | 1.628,70 | |
| DI809 | ROGGIA DIEDA A SAN PIETRO IN GU' sistemazione della sponda sinistra per circa 30 m in via Barche in comune di San Pietro in Gu | | **1.430,61** | 1.430,61 | |
| DI817 | ROGGIA MONEGHINA sistemazione della sponda destra per un tratto di circa 50 m in via Montegrappa in comune di Quinto Vicentino | | **1.875,85** | 1.875,85 | |
| DI818 | INVESTITA CONTARINI consolidamento di un modesto cedimento nel fianco della tubazione in via Madonna in comune di Villafranca Padovana | | **1.748,25** | 1.748,25 | |
| DI819 | SCOLO BIANCOLINO ripristino di un tratto della sponda destra per circa 50 m in via Genova in comune di Villafranca Padovana | | **1.880,04** | 1.880,04 | |
| DI820 | FONTANA BOSCHETTI rimozione sedimenti del canale per una lunghezza di circa 500 m in via Poianella in comune di Bressanvido | | **795,50** | 795,50 | |
| DI822 | ROGGIA CUMANELLA SETTE CAPPELLE rimozione sedimenti dall'alveo per una lunghezza di 50 m in a sud di via Poianella in comune di San Pietro in Gu | | **485,63** | 485,63 | |
| DI823 | ROGGIA CERESINA rimozione sedimenti dall'alveo per una lunghezza di circa 250 m in via Mazzini in comune di San Pietro in Gu | | **670,63** | 670,63 | |
| DI829 | ROGGIA CARPANEDA rimozione sedimenti dall'alveo per una lunghezza di circa 1000 m in via Carpaneda in comune di Bolzano Vicentino | | **305,25** | 305,25 | |
| DI834 | ROGGIA GRIMANA NUOVA rimozione sedimenti dall'alveo per una lunghezza di circa 300 m in via San Valentino in comune di Pozzoleone | | **1.350,06** | 1.350,06 | |
| DI841 | CANALETTA POZZO ALBERERIA sostituzione della paratoia per continue perdite in a nord di via Pino in comune di San Pietro in Gu | | **497,19** | 497,19 | |
| DI844 | BOCCHETTO SILVAGNI COGO stuccatura di alcune giunzioni delle canalette esistenti per una lunghezza di circa 250 m in via del Boschetto in comune di Schiavon | | **1.029,25** | 1.029,25 | |
| DI845 | ROGGIA GRIMANA NUOVA rimozione sedimenti dall'alveo per | | **1.239,50** | 1.239,50 | |

**Destra Brenta** — ***CONSUNTIVO DEGLI INTERVENTI MANUTENTORI***

| Codice | descrizione<br>*Lavori di riparazione e ripristino* | in concorso | importo totale | a carico consorzio | a carico di terzi |
|---|---|---|---|---|---|
| | una lunghezza di circa 500 m in via Ospitale tra i comuni di Carmignano e Grantorto | | | | |
| DI847 | CANALE UNICO 3 stuccatura dei muri di sponda del canale per una lunghezza 20 m in via Casonetto in comune di Pozzoleone | | **938,88** | 938,88 | |
| DI849 | ROGGIA REZZONICO sistemazione della sponda destra per un tratto di circa 200 in via monte Ortigara in comune di Pozzoleone | | **11.796,59** | 11.796,59 | |
| DI857 | ROGGIA TAGLIO pulizia dell' alveo per una lunghezza di circa 500 m in comune di Bolzano Vicentino | | **1.711,25** | 1.711,25 | |
| DI858 | SCOLO RIO SETTIMO arginatura del canale per una lunghezza di circa 100 m in via Carbonare in comune di Grisignano di Zocco | | **2.746,48** | 2.746,48 | |
| DI859 | ROGGIA MANDOLINA pulizia alveo per circa 100 m a nord di via Vittorio Emanuele in comune di Pozzoleone | | **1.536,09** | 1.536,09 | |
| DI860 | SCOLO FOSSONA messa in sicurezza idraulica con ripristino spondale per circa 15 m in via degli Aceri in comune di Grisignano di Zocco | | **1.846,36** | 1.846,36 | |
| DI862 | ROGGIA GARZADORA pulizia dell'alveo e modeste risagomature del canale per una lunghezza di circa 500 m in via Giuseppe Verdi in comune di Gazzo | | **305,25** | 305,25 | |
| DI864 | BOCCHETTO USELIN MATTINA 3 pulizia dell'alveo per una lunghezza di circa 50 m in via Postumia Vecchia in comune di San Pietro in Gu | | **659,63** | 659,63 | |
| DI865 | ROGGIA PUINA SAN FERMO pulizia dell'alveo per una lunghezza di 200 m in via Pozzetto in comune di Camisano Vicentino | | **921,10** | 921,10 | |
| DI866 | SCOLO POZZON A VEGGIANO riparazione di due giunzioni della tubazione esistente per una lunghezza di circa 6 m in via San Zeno in comune di Veggiano | | **1.139,00** | 1.139,00 | |
| DI867 | ROGGIA ORNA pulizia dell'alveo e modeste risagomature del canale per una lunghezza di 500 m in via Alpiero in comune di Camisano Vicentino | | **2.244,15** | 2.244,15 | |
| DI868 | ROGGIA TESSARA sistemazione della sponda sinistra per una lunghezza 30 m in via IV Novembre in comune di Grisignano di Zocco | | **1.454,26** | 1.454,26 | |
| DI869 | SCOLO STORTA consolidamento della tubazione esistente con rinfianco in terra in via Candeo in comune di Mestrino | | **453,97** | 453,97 | |

**Destra Brenta** — ***CONSUNTIVO DEGLI INTERVENTI MANUTENTORI***

| Codice | descrizione<br>*Lavori di riparazione e ripristino* | in concorso | importo totale | a carico consorzio | a carico di terzi |
|---|---|---|---|---|---|
| DI870 | ROGGIA CA' DONA' sistemazione della sponda destra per circa 20 m a nord di via Boschi in comune di Camisano Vicentino | | **1.098,39** | 1.098,39 | |
| DI871 | SCOLO PALUELLA video ispezione nella condotta per un tratto di circa 40 m in comune di Montegalda | | **933,23** | 933,23 | |
| DI873 | ROGGIA LUPIA rinforzo della sponda sinistra nell'unghia inferiore per una lunghezza di 150 m in via Ospitale in comune di Grantorto | | **1.098,98** | 1.098,98 | |
| DI874 | ROGGIA PUINA ripresa e consolidamento della sponda destra per una lunghezza di circa 30 m in a sud di via Palazzon in comune di Camisano Vicentino | | **1.219,29** | 1.219,29 | |
| DI875 | ROGGIA GO' pulizia dell'alveo e modeste risagomature per un tratto di circa 300 m in via Marconi in comune di San Pietro in Gu | | **481,90** | 481,90 | |
| DI876 | FONTANON DEL DIAVOLO pulizia dell'alveo e modeste risagomature per una lunghezza di circa 200 m in via Chiericati in comune di Piazzola sul Brenta | | **591,70** | 591,70 | |
| DI877 | ROGGIA VIERA disostruzione della tubazione in attraversamento con via Giarelle in comune di Sandrigo | | **1.340,10** | 1.340,10 | |
| DI882 | ROGGIA DELLA RAMA risagomatura del canale e pulizia dell'alveo per una lunghezza di circa 50 m in via dello Sport in comune di Grantorto | | **229,50** | 229,50 | |
| DI883 | ROGGIA CA' BRUSÀ arginatura della canaletta per una lunghezza di circa 100 m in via Duca degli Abruzzi in comune di Grantorto | | **5.547,63** | 5.547,63 | |
| DI887 | ROGGIA RIELLO DESTRA ripresa spondale in più punti per buchi di nutria per una lunghezza di circa 20 m in via San Valentino in comune di Gazzo. | | **404,32** | 404,32 | |
| DI888 | BOCCHETTO MONTE MOLINO LANZE' pulizia della tubazione da ramaglie e sedimenti per una lunghezza 30 m in via Molino in comune di Quinto Vicentino | | **619,55** | 619,55 | |
| DI889 | ROGGIA REZZONICO ripresa canale per una lunghezza di 10 m causato da un buco di nutria in via Veneziana in comune di Campodoro. | | **399,04** | 399,04 | |
| DI891 | INCREMENTO CERESONE riparazione della tubazione esistente per un tratto di circa 5 m in via Casona in comune di Pozzoleone | | **6.859,21** | 6.859,21 | |

**Destra Brenta** — ***CONSUNTIVO DEGLI INTERVENTI MANUTENTORI***

| Codice | descrizione<br>*Lavori di riparazione e ripristino* | in concorso | importo totale | a carico consorzio | a carico di terzi |
|---|---|---|---|---|---|
| DI893 | FIUME CERESONE riparazione argine per buco di nutria in via Ceresone in comune di San Pietro in Gu | | **1.996,90** | 1.996,90 | |
| DI895 | FIUME CERESONE riparazione argine per buco di nutria in via Ceresone in comune di San Pietro in Gu | | **1.299,89** | 1.299,89 | |
| DI899 | ROGGIA VOLPE pulizia della tubazione ostruita mediante canaljet in via Mazzini in comune di Gazzo | | **292,80** | 292,80 | |
| DI900 | ROGGIA TERGOLA riparazione dell'argine destro danneggiato da fori di nutria in prossimità del PIAR in via Roma in comune di Grumolo delle Abbadesse | | **628,61** | 628,61 | |
| DI901 | SOLLEVAMENTO COLZE' riparazione delle giunzioni della tubazione ad uso irriguo in via Borgo in comune di Montegalda | | **1.835,42** | 1.835,42 | |
| DI906 | SCOLO PIOVEGO A CAMISANO intervento di consolidamento della sponda sinistra per circa 15 m in comune di Camisano V.no | | **13.247,52** | 13.247,52 | |
| DI907 | FIUMICELLO CERESONE VECCHIO (PICCOLO) ripresa del cedimento spondale per 20 m in comune di Mestrino (PD). | | **11.902,72** | 11.902,72 | |
| DI909 | ROGGIA SCHIESARA messa in sicurezza del manufatto irriguo con riparazione di buchi di nutrie e contestuale riparazione di una tubazione in via Indipendenza in comune di Gazzo | | **1.399,34** | 1.399,34 | |
| DI910 | SCOLO PIOVEGO A CAMISANO ripristino di un breve tratto del muro d'ala in via Pozzetto in comune di Camisano Vicentino | | **302,94** | 302,94 | |
| DI913 | ROGGIA LEARDA messa in sicurezza del canale con riparazione di buchi di nutria in più punti per una lunghezza di 20 m in via San Giuseppe in comune di Gazzo | | **966,23** | 966,23 | |
| DI919 | ROGGIA TERGOLA arginatura del canale per una lunghezza di circa 10 m per buchi di nutrie a nord di via Piovene in comune di Grumolo delle Abbadesse | | **807,97** | 807,97 | |
| DI921 | INVESTITA ANDRIGHETTI riparazione dell'argine per una lunghezza di circa 10 m per buchi di nutrie in via Barchessa in comune di Campodoro | | **396,13** | 396,13 | |
| DI923 | ROGGIA VOLPE messa in sicurezza con intervento urgente per scolmare le acque del canale in via Mazzini in comune di Gazzo | | **366,00** | 366,00 | |
| DI924 | SCOLO PIROCHE sistemazione spondale in più punti per una lunghezza di circa 50 m in via Ca' Foretti in comune di Saccolongo | | **4.234,28** | 4.234,28 | |

**Destra Brenta** — ***CONSUNTIVO DEGLI INTERVENTI MANUTENTORI***

| Codice | descrizione<br>*Lavori di riparazione e ripristino* | in concorso | importo totale | a carico consorzio | a carico di terzi |
|---|---|---|---|---|---|
| DI933 | ROGGIA REZZONICO riparazione argine danneggiato da nutrie per una lunghezza di circa 30 m in comune di Campodoro | | **687,85** | 687,85 | |
| DI935 | ROGGIA GRIMANA NUOVA ripristino argine per un tratto di circa 20 m in via San Valentino in comune di Pozzoleone | | **2.774,65** | 2.774,65 | |
| DI937 | ROGGIA MONEGHINA ALTA consolidamento della sponda destra per una lunghezza di circa 35 m in via Alture in comune di Torri di Quartesolo | | **4.562,12** | 4.562,12 | |
| DI938 | ROGGIA RIELLO CIMITERO consolidamento della sponda destra per una lunghezza di circa 45 m in via Palazzon in comune di Camisano Vicentino (a carico del Comune) | ☑ | **5.264,23** | | 6.170,37 |
| DI940 | BOCCHETTO GOLENA BRENTA riparazione di una canaletta danneggiata per la lunghezza di 5 m in via Maglio in comune di Carmignano di Brenta | | **610,50** | 610,50 | |
| DI942 | ROGGIA PILA RIELLO SINISTRA sistemazione della sponda sinistra per una lunghezza di circa 10 m in via Roma in comune di Gazzo | | **1.045,88** | 1.045,88 | |
| DI945 | ROGGIA ARMEDOLA TRATTO 3 CATEGORIA rifacimento delle paratoie in legno nel mulino in via Gualdinella in comune di Quinto Vicentino | | **1.730,05** | 1.730,05 | |
| DI947 | SCOLO SUPPIEY ripresa spondale per una lunghezza di circa 10 m a seguito delle condizioni meteorologiche del 21/08/2025 in via Olmeo in comune di Villafranca Padovana | | **1.720,44** | 1.720,44 | |
| DI948 | FIUME CERESONE TRATTO 3 CATEGORIA riparazione dell'argine destro per una lunghezza di 10 m in via Vanzo Vecchio in comune di Camisano Vicentino | | **1.621,89** | 1.621,89 | |
| DI949 | FIUME CERESONE TRATTO 3 CATEGORIA ripresa della sponda sinistra in più punti per una estensione di circa 150 m per presenza di buchi di nutria in via Ceresone in comune di Camisano Vicentino | | **5.533,25** | 5.533,25 | |
| DI951 | ROGGIA TESINELLA riparazione dell'argine per buchi di nutria per una lunghezza di circa 10 m in via Piovene in comune di Grumolo delle Abbadesse | | **302,56** | 302,56 | |
| DI952 | SCOLO FRATTA sistemazione spondale per una lunghezza circa 70 m a seguito dell'evento meteorologico del 28/08/2025 in via Feriani in comune di Montegalda | | **13.429,08** | 13.429,08 | |
| DI953 | SCOLO SUPPIEY ripresa spondale in più punti per una | | **2.644,40** | 2.644,40 | |

**Destra Brenta** — ***CONSUNTIVO DEGLI INTERVENTI MANUTENTORI***

| Codice | descrizione<br>*Lavori di riparazione e ripristino* | in concorso | importo totale | a carico consorzio | a carico di terzi |
|---|---|---|---|---|---|
| | lunghezza di circa 10+10 m in via Olmeo in comune di Villafranca Padovana | | | | |
| DI954 | ROGGIA ARMEDOLA TRATTO 3 CATEGORIA riparazione argine per una lunghezza di circa 15 m in via Verdi a Gaianigo in comune di Gazzo | | **1.098,27** | 1.098,27 | |
| DI955 | SCOLO BAPPI sistemazione sponda destra per circa 30 m a seguito dell'evento meteorologico del 28/08/2025 in via Gorizia a Mestrino | | **18.780,80** | 18.780,80 | |
| DI956 | SCOLO PORRETTA ripresa della sponda sinistra per una lunghezza di circa 10 m a seguito dell'evento meteorologico del 28/08/2025 in via Montegrappa in comune di Limena | | **4.035,36** | 4.035,36 | |
| DI957 | ROGGIA TESINELLA riparararazione argine destro pre una lunghezza di circa 15 m in via Fogazzaro in comune di Grumolo delle Abbadesse | | **214,72** | 214,72 | |
| DI958 | ROGGIA CERESINA riparazione di un manufatto irriguo in via Calonega in loc. Barche in comune di San Pietro in Gu | | **240,50** | 240,50 | |
| DI959 | SCOLO RIO ripristino della sponda destra per una lunghezza di circa 15 m con sasso e terreno in Boschiera in comune di Piazzola sul Brenta. | | **1.227,61** | 1.227,61 | |
| DI960 | BOCCHETTO MILANI risagomatura e pulizia alveo per una lunghezza di circa 500 m in via Gazzo in comune di Gazzo | | **536,50** | 536,50 | |
| DI961 | BOCCHETTO MARINI ripristino argini destro e sinistro per una lunghezza 70 m in via Badia in comune di Camisano Vicentino | | **4.526,81** | 4.526,81 | |
| DI962 | FIUME CERESONE rimozione di un manufatto crollato per vetustà e contestuale messa in sicurezza dell'argine destro per una lunghezza di 10 m in via Zanchetta in comune di San Pietro in Gu. | | **417,68** | 417,68 | |
| DI963 | ROGGIA TESINELLA sistemazione della sponda sinistra per una lunghezza di circa 20 m in via De Gasperi in comune di Grisignano di Zocco | | **9.595,21** | 9.595,21 | |
| DI964 | FIUME CERESONE TRATTO 3 CATEGORIA risagomatura dell'alveo e contestuale arginatura alla sinistra idraulica per una lunghezza di circa 150 m in via dello Sport in comune di Gazzo | | **8.043,21** | 8.043,21 | |
| DI965 | SCOLO FRATTA sistemazione della sponda sinistra per una lunghezza di circa 50 m in via Pra Bassi in comune di Veggiano | | **12.525,72** | 12.525,72 | |

**Destra Brenta** — ***CONSUNTIVO DEGLI INTERVENTI MANUTENTORI***

| Codice | descrizione<br>*Lavori di riparazione e ripristino* | in concorso | importo totale | a carico consorzio | a carico di terzi |
|---|---|---|---|---|---|
| DI966 | SCOLO RIO FOSCO ripresa di più frane per una lunghezza di circa 50 m in via Boschiera in comune di Piazzola sul Brenta | | **8.693,87** | 8.693,87 | |
| DI967 | ROGGIA DIEDA A SAN PIETRO IN GU risagomatura del canale per una lunghezza di circa 50 m e contestuale ripresa spondale per circa 10 m in via Brigata Julia in comune di San Pietro in Gu | | **1.466,23** | 1.466,23 | |
| DI968 | ROGGIA TAGLIO ripresa della sponda destra per buchi di nutria per una lunghezza di circa 20 m in prossimità di via Trieste in comune di Bolzano Vicentino | | **1.722,76** | 1.722,76 | |
| DI970 | BOCCHETTO PIOVEGO TORREROSSA ripresa spondale in più punti per buchi di nutria su una lunghezza di circa 300 m in via Cornoleo tra i comuni di Camisano Vicentino e Campodoro | | **5.732,96** | 5.732,96 | |
| DI971 | SCOLO RIO consolidamento della sponda destra per una lunghezza di circa 50 m in via Boschiera in comune di Piazzola sul Brenta | | **1.775,73** | 1.775,73 | |
| DI976 | SCOLO CARTURO messa in sicurezza dell'attraversamento con riporto di materiale arido per una lunghezza di circa 20 m in via Presina in comune di Piazzola sul Brenta | | **993,34** | 993,34 | |
| DI978 | ROGGIA SCHIESARA BASSA ripresa della sponda destra per una lunghezza di circa 10 m in via Zuccola in comune di Camisano Vicentino | | **745,25** | 745,25 | |
| DI979 | SCOLO POZZON A VEGGIANO ripresa spondale per più punti per un'estensione di circa 250 m in San Zeno in comune di Veggiano | | **9.405,07** | 9.405,07 | |
| DI980 | SCOLO FRATTA sistemazione della sponda sinistra per una lunghezza di circa 30 m in via Malfatti in comune di Veggiano | | **2.944,79** | 2.944,79 | |
| DI982 | SCOLO PORRETTA ripresa di una frana sulla sponda sinistra per una lunghezza di circa 15 m in via Valsugana in comune di Limena | | **8.236,90** | 8.236,90 | |
| DI983 | ROGGIA PUINA consolidamento della sponda destra per una lunghezza di circa 40 m in via Giuseppe Garibaldi in comune di Gazzo | | **2.460,18** | 2.460,18 | |
| DI984 | SCOLO STORTA ripresa di una frana in sponda destra per una lunghezza di circa 25 m in via Piave in comune di Saccolongo | | **5.382,73** | 5.382,73 | |
| DI985 | ROGGIA RIELLO ripresa di una frana causata da buchi di nutria e contestuale pulizia del canale per una lunghezza di circa 50 m in via Alpiero in comune di Camisano Vicentino | | **3.032,33** | 3.032,33 | |

**Destra Brenta** — ***CONSUNTIVO DEGLI INTERVENTI MANUTENTORI***

| Codice | descrizione<br>*Lavori di riparazione e ripristino* | in concorso | importo totale | a carico consorzio | a carico di terzi |
|---|---|---|---|---|---|
| DI987 | SCOLO BARCAROLO messa in sicurezza cigllio in prossimita della chiavica per circa 5 m lungo la SP 47 Valsugana in via Padova-Bassano in comune di Piazzola sul Brenta | | **2.767,79** | 2.767,79 | |
| DI989 | SCOLO RIO FOSCO ripresa di una frana per la lunghezza di circa 10 m in via Villaranza in comune di Villafranca Padovana | | **3.052,22** | 3.052,22 | |
| DI990 | ROGGIA GARZADORA ripristino sponda destra per una lunghezza di circa 15 m in via Armedola in comune di San Pietro in Gu. | | **436,93** | 436,93 | |
| DI991 | INVESTITA COLPI consolidamento di un breve tratto della sponda destra per circa 5 m in via Balla in comune di Villafranca Padovana | | **7.814,04** | 7.814,04 | |
| DI992 | ROGGIA PUINA TRATTO DI TERZA CATEGORIA arginatura in sponda sinistra per una lunghezza di circa 15 m in via Vegri in comune di Camisano Vicentino | | **2.370,66** | 2.370,66 | |
| DI994 | CANALETTA LONGARE risagomatura del canale per una lunghezza di circa 270 m in via Scodegarda in comune di Longare | | **536,50** | 536,50 | |
| DI996 | CANALETTA POZZO OSPITALE riparazione di un breve tratto di tubazione per una lunghezza 5 m in via Brentella in comune di Fontaniva | | **2.199,74** | 2.199,74 | |
| DI998 | ROGGIA MONEGHINA RAMO POLATELLO disostruzione della condotta esistente via Cimitero in comune di Grumolo delle Abbadesse | | **4.449,21** | 4.449,21 | |
| DI999 | ROGGIA CUMANELLA SETTE CAPPELLE consolidamento della sponda destra per una lunghezza di circa 50 in via Molinetto in comune di San Pietro in Gu | | **3.114,88** | 3.114,88 | |
| DP164'1 | TORRENTE PONTERONE consolidamento della sponda sinistra per la lunghezza di circa 50 m in via Fosse in comune di Colceresa (in concorso con il Comune) | | **4.391,98** | 4.391,98 | |
| DP600 | ROGGIA TERGOLA ripristino della sponda destra per un tratto di circa 150 m con l'utilizzo di pietrame di media e grossa pezzatura a est della SP5 via Marosticana in comune di Bolzano Vicentino. | | **6.235,37** | 6.235,37 | |
| DP652'1 | SCOLO LIMINELLA VICENTINA sistemazione sponda lunghezza 70 in via Villaranza in comune di Villafranca Padovana (in concorso con il Comune) | ✅ | **14.731,82** | | 14.731,82 |

**Destra Brenta** — ***CONSUNTIVO DEGLI INTERVENTI MANUTENTORI***

| Codice | descrizione<br>*Lavori di riparazione e ripristino* | in concorso | importo totale | a carico consorzio | a carico di terzi |
|---|---|---|---|---|---|
| SI807 | TORRENTE RIALE arginatura del canale per una lunghezza di circa 50 m in via dei Gelsi in comune di Breganze | | **784,46** | 784,46 | |
| SI820 | BOCCHETTO CEBBA stuccatura del manufatto irriguo in via Porte Rosse in comune di Nove | | **594,00** | 594,00 | |
| SI878 | TORRENTE PONTERONE ripristino di un tratto della sponda destra per una lunghezza di circa 30 m in via Luigi Einaudi in comune di Pianezze | | **5.050,19** | 5.050,19 | |
| TU417 | Intervento di disotturazione con canaljet di un tratto tombinato della roggia Viera in località Ancignano comune di Sandrigo | | **341,60** | 341,60 | |
| TU600-07 | CANALI VARI ZONA 7 - Interventi manutentivi di pulizia, ripristino e sistemazione arginale anche con l'ausilio di terra o materiale arido lungo canali consortili | | **841,80** | 841,80 | |
| TU600-14 | CANALI VARI ZONA 14 - Interventi manutentivi di pulizia, ripristino e sistemazione arginale anche con l'ausilio di terra o materiale arido lungo canali consortili | | **1.460,34** | 1.460,34 | |
| | ***Totale lavori di riparazione e ripristino - n. 122*** | | **356.754,25** | **335.852,06** | **20.902,19** |

**Destra Brenta** — ***CONSUNTIVO DEGLI INTERVENTI MANUTENTORI***

| Codice | descrizione<br>*Lavori straordinari* | in concorso | importo totale | a carico consorzio | a carico di terzi |
|---|---|---|---|---|---|
| 2400-TER | CANALI VARI DESTRA campionamento e analisi terre e rocce da scavo | | **14.897,42** | 14.897,42 | |
| DI1002 | ROGGIA MAROSTEGANA disostruzione del ponte in attraversamento con via Abaco in comune di Gazzo | | **439,38** | 439,38 | |
| DI1006 | BOCCHETTO CAMERINI posa di un tubo per passaggio dei mezzi consortili in via Vecchio Castello in comune di Piazzola sul Brenta | | **772,85** | 772,85 | |
| DI514'6 | CANALETTA POZZO LONGA rispristino ambiante con rimozione della canalette per una lunghezza di 250 a sud di via Santa Corona in comune di Schiavon | | **8.214,51** | 8.214,51 | |
| DI514'7 | CANALETTA POZZO LONGA rispristino ambiante con rimozione della canalette per una lunghezza di 250 a sud di via Santa Corona in comune di Schiavon | | **14.493,39** | 14.493,39 | |
| DI514'8 | CANALETTA POZZO LONGA rimozione delle canalette dismesse e contestuale recupero ambientale per una lunghezza di circa 350 m in via Croce loc. Ancignano in comune di Sandrigo | | **13.783,32** | 13.783,32 | |
| DI596 | ROGGIA DIEDA ammodernamento del nodo del pozzo Chiesa in via Zanchetta in comune di San Pietro in Gu (in concorso con Comune) | ✅ | **1.098,00** | | 1.098,00 |
| DI641 | SCOLO MONEGALE sistemazione manufatto in a sud di via Olmeo in comune di Villafranca Padovana | | **3.993,67** | 3.993,67 | |
| DI756 | POZZO CHIESA risanamento edile e ammodernamento del manufatto irriguo in via Zanchetta in comune di San Pietro in Gu | | **13.690,12** | 13.690,12 | |
| DI781 | ROGGIA CAPRA messa in sicurezza del manufatto irriguo con la posa di una tubazione per 5 m mediante tubi di recupero in via Scarmina in comune di Grisignano di Zocco | | **3.858,95** | 3.858,95 | |
| DI783 | BOCCHETTO FILIPPI rifacimento di un manufatto idraulico in via Badia in comune di Camisano Vicentino | | **9.896,59** | 9.896,59 | |
| DI798 | ROGGIA LUPIA pulizia della griglia da ramaglie in via Vittorio Veneto in comune di Grantorto | | **555,00** | 555,00 | |
| DI799 | SCOLO SAN DANIELE riparazione di un tratto di tubazione danneggiato dalla presenza di una siepe in via Vanzo Vecchio in comune di Camisano Vicentino | | **323,75** | 323,75 | |
| DI800 | ROGGIA LEARDA adeguamento del manufatto con risanamento di un sifonamento in via San Giuseppe in comune di Gazzo | | **915,75** | 915,75 | |

**Destra Brenta** — ***CONSUNTIVO DEGLI INTERVENTI MANUTENTORI***

| Codice | descrizione<br>*Lavori straordinari* | in concorso | importo totale | a carico consorzio | a carico di terzi |
|---|---|---|---|---|---|
| DI801 | TUBAZIONE FINESSO rimozione piante pericolanti in prossimità del pozzo in via Carlo Alberto in comune di Grantorto | | **446,00** | 446,00 | |
| DI802 | ROGGIA RIELLO CIMITERO adeguamento del manufatto con costruzione di due gargami per una nuova paratoia in via Cadorna in comune di Gazzo | | **305,25** | 305,25 | |
| DI806 | SCOLO PORRETTA risezionamento del canale per una lunghezza di circa 100 m in via Gaiola in comune di Limena | | **14.026,77** | 14.026,77 | |
| DI810 | ROGGIA LAMA messa in sicurezza idraulica del canale con rimozione di una pianta caduta in via Spessa in comune di Carmignano di Brenta | | **314,50** | 314,50 | |
| DI811 | ROGGIA DEGORA messa in sicurezza idraulica del canale con rimozione di due piante in via via Giovanni Falcone in comune di Carmignano di Brenta | | **296,00** | 296,00 | |
| DI815 | ROGGIA RIELLO DESTRA risezionamento del canale per una lunghezza di circa 500 m in via Risorgimento in comune di Gazzo | | **305,25** | 305,25 | |
| DI825 | ROGGIA CUMANA rimozione sedimenti dall'alveo per una lunghezza di circa 450 m in via Trieste in comune di San Pietro in Gu | | **1.185,75** | 1.185,75 | |
| DI827 | ROGGIA SCHIESARA BASSA consolidamento del manufatto idraulico esistente mediante posa di pietrame di adeguata pezzatura e terra vegetale di finitura e risezionamento del canale per un tratto di circa 200 m in via Picelli in comune di Camisano Vicentino | | **2.019,98** | 2.019,98 | |
| DI828 | ROGGIA CHIERICATA rimozione sedimenti dall'alveo per una lunghezza di circa 250 m in via Camatte in comune di Bolzano Vicentino | | **305,25** | 305,25 | |
| DI830 | ROGGIA FINCO risezionamento del canale per una lunghezza di circa 600 m in via Calonega in comune di San Pietro in Gu | | **270,00** | 270,00 | |
| DI831 | ROGGIA USELLIN RISORGIVE risezionamento del canale per una lunghezza di circa 100 m in via Poianella in comune di San Pietro in Gu | | **268,25** | 268,25 | |
| DI835 | ROGGIA CASTELLARO messa in sicurezza del manufatto con rimozione dei muri pericolanti e ricostruzione dei muri in via Molino in comune di Bressanvido | | **4.506,19** | 4.506,19 | |
| DI836 | CANALETTA VIA QUADRI manutenzione della rete minore per | | **2.565,43** | 2.565,43 | |

**Destra Brenta** — ***CONSUNTIVO DEGLI INTERVENTI MANUTENTORI***

| Codice | descrizione<br>*Lavori straordinari* | in concorso | importo totale | a carico consorzio | a carico di terzi |
|---|---|---|---|---|---|
| | una lunghezza di circa 2500 m in via Quadri in comune di Grumolo delle Abbadesse | | | | |
| DI839 | CANALETTA POZZO OSPITALE sistemazione del manufatto per continui cedimenti spondali in via Brentella in comune di Fontaniva | | **6.953,79** | 6.953,79 | |
| DI840 | ROGGIA LAMA rimozione sedimenti dall'alveo per una lunghezza di circa 25 m in via Venezia in comune di Carmignano di Brenta | | **411,63** | 411,63 | |
| DI842 | ROGGIA ONCIA spostamento di una ferma irrigua esistentein via Risorimento in comune di Gazzo (materiali a carico utente) | | **3.568,16** | 3.568,16 | |
| DI843 | CO Carmignano, rimozione sedimenti dalla vasca interrata in comune di Carmignano di Brenta | | **16.771,64** | 16.771,64 | |
| DI846 | ROGGIA MARTINELLA rimozione sedimenti dall'alveo per una lunghezza di circa 250 m in via Alcide de Gasperi in comune di Grantorto | | **305,25** | 305,25 | |
| DI850 | Intervento di carattere manutentorio per l'accesso alla fascia di rispetto idraulica lungo alcuni corsi d'acqua in comune di Piazzola sul Brenta | | **536,00** | 536,00 | |
| DI851 | SCOLO LIMINELLA DI MEZZO intervento di carattere manutentorio per l'accesso alla fascia di rispetto idraulica nelle vie Dante e Monache a Piazzola sul Brenta | | **3.447,84** | 3.447,84 | |
| DI872 | Sostituzione e posa di nuove paratoie nei canali rogge Capra e Andrighetti, scolo Vangaizza e rio Rostin e bocchetto Destro Tesinella nei comuni di Grisignano e Villafranca. | | **1.756,80** | 1.756,80 | |
| DI878 | BOCCHETTO RAMO DESTRO sostituzione di un ferma irrigua in via San Carlo in comune di Pozzoleone | | **2.127,50** | 2.127,50 | |
| DI884 | ROGGIA DIEDA A GAZZO pulizia alveo e modeste risagomature del canale in via Riello in comune di Gazzo | | **658,63** | 658,63 | |
| DI886 | ROGGIA MONEGHINA pulizia della irrigua in via Roma in comune di Bolzano Vicentino | | **938,13** | 938,13 | |
| DI892 | Sostituzione e posa di nuove paratoie nelle rogge Mattina, Rezzonico, Ceresina, canaletta Ospitale, sollevamento Settimo e sollevamentto Longare nei comuni di Pozzoleone, Camisano, San Pietro in Gu e Fontaniva. | | **2.400,38** | 2.400,38 | |
| DI897 | SCOLO LIMINELLA PADOVANA posa carpenterie nello scolmatore in via Boschi in comune di Campodoro | | **2.457,18** | 2.457,18 | |

**Destra Brenta** — ***CONSUNTIVO DEGLI INTERVENTI MANUTENTORI***

| Codice | descrizione<br>*Lavori straordinari* | in concorso | importo totale | a carico consorzio | a carico di terzi |
|---|---|---|---|---|---|
| DI898 | ROGGIA REGAZZO A QUINTO ammodernamento del manufatto irriguo in via Venti Settembre in comune di Quinto Vicentino | | **12.736,55** | 12.736,55 | |
| DI902 | SCOLO MESTRINA ripazione del cedimento del terreno in prossimità dei giunti dello scatolare in via Caselle in comune di Selvazzano | | **675,05** | 675,05 | |
| DI904 | SCOLO FRASCA messa in sicurezza del manufatto irriguo esistente con la costruzione dei muri d'ala in via Roma in comune di Rubano | | **13.720,28** | 13.720,28 | |
| DI914 | CANALETTA POZZO ANCIGNANO sostituzione del telaio e stuccatura del manufatto irriguo in via Rovegliara in comune di Bressanvido | | **610,50** | 610,50 | |
| DI930 | BOCCHETTO MONTE MOLINO LANZE' rimozione piante per un fronte di 30 m a seguito di un forte evento meteorologico in via Stradone in comune di Quinto Vicentino | | **439,38** | 439,38 | |
| DI931 | FIUME CERESONE TRATTO 3 CATEGORIA rimozione di una pianta di enomi dimensoni a seguito di un forte evento meteorologico in via Marconi in comune di Gazzo | | **7.059,00** | 7.059,00 | |
| DI932 | FONTANA PASINI e ROGGIA REGAZZO rimozione dei sedimenti per un a lunghezza di circa 300 m in via dell'Industria in comune di Quinto Vicentino | | **533,75** | 533,75 | |
| DI934 | ROGGIA FOSSETTA REZZONICO pulizia dell'alveo per una lunghezza di circa 450 m nelle vie Chiericati e Follo in comune di Piazzola sul Brenta | | **1.533,38** | 1.533,38 | |
| DI939 | SCOLMATORE PIAZZOLA messa in sicurezza del manufatto idraulico con la realizzazione di un piano di calpestio in via Tolleo in comune di Piazzola sul Brenta | | **906,50** | 906,50 | |
| DI943 | CENTRALE PLUVIRRIGUO DI NOVE manutenzione delle aree esterne in via della Ceramica in comune di Marostica | | **342,32** | 342,32 | |
| DI944 | PLUVIRRIGUO. PIANEZZE STAZ. POMPAGGIO1 manutenzione delle aree esterne in via San Nicolò in comune di Pianezze | | **296,00** | 296,00 | |
| DI946 | ROGGIA ARMEDOLA TRATTO 3 CATEGORIA rimozione di una piante caduta nel canale per condizioni avverse del meteo in via Giuseppe Verdi in comune di Gazzo | | **608,89** | 608,89 | |
| DI950 | ROGGIA PUINA TRATTO DI TERZA CATEGORIA sostituzione di un tratto esistente della tubazione per una lunghezza di circa 15 m in via Napoleone in comune di Camisano Vicentino | | **8.414,05** | 8.414,05 | |

**Destra Brenta** — ***CONSUNTIVO DEGLI INTERVENTI MANUTENTORI***

| Codice | descrizione<br>*Lavori straordinari* | in concorso | importo totale | a carico consorzio | a carico di terzi |
|---|---|---|---|---|---|
| DI972 | FIUME CERESONE TRATTO 3 CATEGORIA sostituzione delle paratoie in legno in via Torrossa in comune di Camisano Vicentino | | **4.194,88** | 4.194,88 | |
| DI975 | ROGGIA TESSARA posa di due tubazioni per una una lunghezza di circa 7 m in via Croce in comune di Grisignano di Zocco | | **3.677,61** | 3.677,61 | |
| DI977 | ROGGIA TERGOLA ripresa di un cedimento spondale provocato da buchi di nutrie a nord di via Nazionale in comune di Grumolo delle Abbadesse | | **5.619,63** | 5.619,63 | |
| DI981 | BOCCHETTO SAN GIOVANNI GRIMANA NUOVA ammodernamento dei manufatti irrigui in via San Valentino in comune di Carmignano di Brenta | | **24.556,75** | 24.556,75 | |
| DI986 | SCOLO PRAI CARLI messa in sicurezza del canale per sversamento in alveo lungo Strada Rivana in comune di Bassano del Grappa (allertamento ARPAV) | | **2.615,68** | 2.615,68 | |
| DI995 | ROGGIA DIEDA A SAN PIETRO IN GU disostruzione della botte sifone per una lunghezza di circa 30 m in via Poston in comune di San Pietro in Gu | | **370,00** | 370,00 | |
| DI997 | ROGGIA FINCO rimozione sedimenti dall'alveo per una lunghezza di circa 150 m in via Barche in comune di San Pietro in Gu | | **1.534,66** | 1.534,66 | |
| DP164 | TORRENTE PONTERONE ricostruzione del ponte in attraversamento con via Fosse in comune di Colceresa (da eseguirsi in concorso con il Comune) | ✅ | **70.511,49** | 16.031,49 | 54.480,00 |
| DP242 | TORRENTE SILANO sistemazione spondale per una lunghezza di circa 120 m mediante posa di lastre in pietra e rialzo della sommità arginale in via Gobetti a Bassano del Grappa (da eseguirsi in concorso con il Comune) | ✅ | **43.019,09** | 14.173,33 | 28.845,76 |
| DP333 | BOCCHETTO USELIN RISORGIVE ripresa sifonamento del manufatto di presa e riparazione dei muri d'ala nei pressi di via Pino in comune di San Pietro in Gu. | | **24.884,43** | 24.884,43 | |
| DP351 | BOCCHETTO BENI COMUNALI RAMO MATTINA cambio delle guarnizioni e ripristino della livelletta per un tratto di circa 120 m nei pressi di via Principessa Jolanda in comune di Grantorto. | | **37.873,17** | 37.873,17 | |
| DP539 | ROGGIA GO' realizzazione di un presidio in pietra in sponda sinistra per un'estesa di circa 60 m nei pressi di via Giosuè Carducci in comune di San Pietro in Gu. | | **38.955,09** | 38.955,09 | |

**Destra Brenta** — ***CONSUNTIVO DEGLI INTERVENTI MANUTENTORI***

| Codice | descrizione<br>*Lavori straordinari* | in concorso | importo totale | a carico consorzio | a carico di terzi |
|---|---|---|---|---|---|
| DP545 | ROGGIA REZZONICO ripristino della funzionalità idraulica del manufatto irriguo compresa la sostituzione delle paratoie nei pressi di via Malspinoso in comune di Camisano Vicentino. | | **45.196,18** | 45.196,18 | |
| DP559 | ROGGIA GIUSTINIANA CONTARINA ripristino della sponda sinistra per un tratto di circa 100 m con rimozione di alcune piante se necessario nei pressi di via Dante in comune di Piazzola sul Brenta. | | **4.148,41** | 4.148,41 | |
| DP583 | BOCCHETTO COLONIE ripristino delle basi e sostituzione delle guarnizioni per un tratto di 150 m a sud di via Dante in Comune di Carmignano di Brenta. | | **8.946,74** | 8.946,74 | |
| DP604'1 | ROGGIA TESINELLA consolidamento della sponda destra per un tratto di circa 350 m a partire dal bojo del centro del capoluogo fino a via A. De Gasperi in comune di Grisignano di Zocco (intervento da eseguirsi in collaborazione con il comune) - REALIZZAZIONE MICROPALI | ✅ | **44.992,36** | 6.612,48 | 38.379,88 |
| DP631 | BOCCHETTO BISSARA posa di una nuova tubazione per un tratto di circa 180 m con relativi pozzetti irrigui a ovest di via Regina Elena in comune di Grantorto (tubazione fornita da utente). | ✅ | **21.708,27** | 21.708,27 | |
| DP636 | ROGGIA DELLA RAMA ripristino della sponda sinistra con materiale lapideo per un tratto di circa 100 m nei pressi del Viale dello Sport in comune di Grantorto. | | **4.192,10** | 4.192,10 | |
| DP652 | SCOLO LIMINELLA VICENTINA realizzazione di una tombinatura di circa 26 metri con elementi prefabbricati scatolari delle dimensioni interne di 250 centimetri per 125 centimetri e consolidamento della sponda sinistra mediante presidio con materiale lapideo per una lunghezza di circa 120 metri nei pressi di via Belle in comune di Villafranca Padovana (intervento da eseguirsi a carico del Comune). | ✅ | **55.858,81** | | 55.858,81 |
| DP673 | BOCCHETTO RAMO MATTINA - ripristino della sommità arginale sinistra per un tratto di circa 200 m con rimozione di qualche alberatura nei pressi di via Sega Vecchia nella frazione di Friola in comune di Pozzoleone. | | **9.278,10** | 9.278,10 | |
| DP679 | BOCCHETTO BATTISTELLA - sostituzione dell'attuale tubazione danneggiata con una nuova del diametro interno di 80 centimetri per un tratto di circa 120 metri nei pressi di via Cerato in Comune di Carmignano di Brenta (intervento da eseguirsi a carico utenti). | ✅ | **384,30** | 384,30 | |
| DP681 | ROGGIA DORANA ripristino della sponda destra con terra e materiale lapideo per un tratto di circa 60 m nei pressi di via Vittorio Emanuele in Comune di Gazzo. | | **1.835,63** | 1.835,63 | |

**Destra Brenta** — ***CONSUNTIVO DEGLI INTERVENTI MANUTENTORI***

| Codice | descrizione<br>*Lavori straordinari* | in concorso | importo totale | a carico consorzio | a carico di terzi |
|---|---|---|---|---|---|
| DP682 | BOCCHETTO MARINI - posa di una nuova tombinatura per un tratto di circa 100 m nei pressi di via Zuccola in Comune di Camisano Vicentino (materiali forniti da utente) | ☑ | **13.912,24** | 13.912,24 | |
| DP701 | BOCCHETTO SAN GIOVANNI GRIMANA NUOVA - Realizzazione nuova area di ricarica limitrofa a quella esistente denominata "Bosco Limite" in Comune di Carmignano di Brenta (Lavori completamente a carico di privati) | ☑ | **128.660,20** | 74.420,20 | 54.240,00 |
| DP707 | TORRENTE PONTERONE - ripristino della sponda sinistra per un tratto di circa 200 m nei pressi di via Fosse in Comune di Colceresa. | | **43.723,80** | 43.723,80 | |
| DP710 | SCOLO SCOLAURO - rifacimento del ponticello esistente e sistemazione di ambo le sponde per circa 220 m tra le vie Galileo, Filzi e Levico in comune di Mestrino (intervento a carico del Comune). | ☑ | **117.821,02** | | 117.821,02 |
| DP712 | ROGGIA PUINETTA - sistemazione della sponda destra per circa 25 m nella laterale di via Vanzo Vecchio in comune di Camisano Vicentino (intervento in collaborazione Comune). | ☑ | **6.185,55** | | 6.185,55 |
| DP720 | ROGGIA FRATTA sistemazione e consolidamento di ambo le sponde per un tratto di circa 150 m nei pressi di via Riello in comune di Gazzo. | | **12.735,33** | 12.735,33 | |
| DP725 | BOCCHETTO MARINI intervento di riordino idraulico, con ripristino delle fasce di rispetto, risezionamento e rimozione dei sedimenti del tratto compreso tra via Badia e la presa dal fiume Ceresone in comune di Camisano Vicentino (lavoro da eseguirsi a stralci) | | **2.753,86** | 2.753,86 | |
| DP740 | ROGGIA VITELLA realizzazione di un nuovo sbarramento irriguo a sud di via Soella in comune di Sandrigo. | | **773,50** | 773,50 | |
| DP786 | SCARICO SETTIMO sostituzione del ponticello esistente con tubazioni in calcestruzzo aventi diametro interno di 100 centimetri in via Vedelleria in comune di Torri di Quartesolo (intervento in collaborazione con utente). | ☑ | **888,94** | | 888,94 |
| MII001-25 | FIUME CERESONE TRATTO 3 CATEGORIA Posa cavidotto e nicchia per automatizzare la paratoia in comune di Camisano Vicentino via Torrossa (proseguimento intervento 2023) | | **2.558,97** | 2.558,97 | |
| MII004 | SCOLO RIO SETTIMO posa nicchia e cavidotto per automatizzare la paratoia in comune di Grisignano di Zocco via Kennedy | | **9.089,00** | 9.089,00 | |

**Destra Brenta** — ***CONSUNTIVO DEGLI INTERVENTI MANUTENTORI***

| Codice | descrizione<br>*Lavori straordinari* | in concorso | importo totale | a carico consorzio | a carico di terzi |
|---|---|---|---|---|---|
| MII004-25 | Installazione fari per migliorare la visiibilità durante le manovre di pulizia griglie sulle idrovore Paluella,Ferriani e Gabarda in comune di Montegalda (PIANO DI MIGLIORAMENTO SICUREZZA) | | **610,50** | 610,50 | |
| MII005-25 | TUBAZIONI PLUVIRRIGUO BREGANZE Adeguamento rete con posa di nuovo idrante in comune di Breganze via Capitello | | **639,93** | 639,93 | |
| MII013-25 | TUBAZIONI PLUVIRRIGUO PIAZZOLA- Adeguamento rete pluvirrigua in comune di Piazzola sul Brenta via Dante | | **1.424,24** | 1.424,24 | |
| MII016-25 | TUBAZIONI PLUVIRRIGUO PIANEZZE-Riparazione condotta in vetroresina DN500 in comune di Pianezze ad ovest di via A. De Gasperi. | | **932,79** | 932,79 | |
| MII020-25 | IDROVORA BRENTELLE Riparazione straordinaria elettropompa in comune di Padova via Monte Cero. | | **7.270,27** | 7.270,27 | |
| MII021-25 | IDROVORA LISSARO-RIPARAZIONE STRAORDINARIA ELETTROPOMPA in comune di Veggiano via A.Volta. | | **500,25** | 500,25 | |
| MII023-25 | PARATOIA CERESONE VIA LEVA' - INSTALLAZIONE SISTEMA DI AUTOMAZIONE PER COMANDI DI APERTURA E CHIUSURA PARATOIA DA REMOTO IN COMUNE DI CAMISANO VIC. VIA LEVA'. | | **10.778,07** | 10.778,07 | |
| MII024-25 | SCOLO PIAZZOLA-Messa in sicurezza organi di manovra con installazione di protezioni antinfortunischine in comune di Piazzola sul Brenta via Marconi | | **610,50** | 610,50 | |
| MII070 | PARATOIE ARLESEGA-Costruzione e sostituzione delle 3 paratie di sbarramento e regolazione presso la centrale idroelettrica di Arlesega in comune di Mestrino via Mestrina | | **5.136,00** | 5.136,00 | |
| MII079 | SCOLO RIO SETTIMO Installazione sistema di automazione per movimentare la paratoia nel periodo irriguo in comune di Grisignano di Zocco via Kennedy | | **314,50** | 314,50 | |
| MII09-25 | PARATOIE ROSSETTO iInstallazione automatismo di regolazione delle paratoie in comune di Pozzoleone via Segavecchia | | **1.564,33** | 1.564,33 | |
| MIP105 | CANALE UNICO 3 realizzazione automatismo per controllo paratoia di scarico Rossetto in prossimità di via Sega Vecchia in comune di Pozzoleone (PIANO DI MIGLIORAMENTO). | | **14.042,20** | 14.042,20 | |
| SI823 | ROGGIA ISACCHINA SUPERIORE sostituzione di un tratto di recinzione in Strada Marchesane in comune di Bassano del | | **4.065,36** | 4.065,36 | |

**Destra Brenta** — ***CONSUNTIVO DEGLI INTERVENTI MANUTENTORI***

| Codice | descrizione<br>*Lavori straordinari* | in concorso | importo totale | a carico consorzio | a carico di terzi |
|---|---|---|---|---|---|
| | Grappa | | | | |
| SI832 | BOCCHETTO CEBBA ripristino del manufatto irriguo in via Porte Rosse in comune di Nove | | **610,50** | 610,50 | |
| SI839 | CASSA TORRENTE RIALE messa in sicurezza dell'area della cassa con posa di paletti di delimitazione in via Breganzina in comune di Breganze | | **915,75** | 915,75 | |
| SI914 | TORRENTE SILANO installazione di due barriere di protezione nel tratto a nord di via Gobetti in comune di Bassano del Grappa | | **2.328,69** | 2.328,69 | |
| SI921 | BOCCHETTO ACQUEDOTTO messa in sicurezza del canale con posa di una plotta in roccia per ridurre l'erosione dell'alveo in via Pezzi in comune di Marostica | | **1.032,62** | 1.032,62 | |
| SI929 | CENTRALE PLUVIRRIGUO DI COLCERESA ripristino area di 2731 mq in via Pozza in comune di Colceresa (ex Mason V.) | | **3.498,41** | 3.498,41 | |
| SI943 | TORRENTE SILANELLO realizzazione nuovo scolmatore per una lunghezza di circa 50 m a nord di Via Canale in comune di Marostica | | **4.248,13** | 4.248,13 | |
| SI964 | Centrale pluvirrigua Colceresa, pulizia delle aree esterne in via Tezze in comune di Colceresa (ex Mason V.) | | **323,75** | 323,75 | |
| | ***Totale lavori straordinari - n. 106*** | | **1.058.258,48** | **700.460,52** | **357.797,96** |
| | ***Totale complessivo Destra Brenta - n. 297*** | | **2.976.036,57** | **2.570.489,92** | **405.546,65** |

**Sinistra Brenta** — ***CONSUNTIVO DEGLI INTERVENTI MANUTENTORI***

| Codice | descrizione<br>*Lavori annuali ordinari* | in concorso | importo totale | a carico consorzio | a carico di terzi |
|---|---|---|---|---|---|
| 0300-02 | Canali vari zona 2 - Espurgo diserbo manutenzione canali con avventizi. | | **123.430,00** | 123.430,00 | |
| 0300-04 | Canali vari zona 4 - Espurgo diserbo manutenzione canali con avventizi. | | **116.157,25** | 116.157,25 | |
| 0300-05 | Canali vari zona 5 - Espurgo diserbo manutenzione canali con avventizi. | | **5.670,50** | 5.670,50 | |
| 0300-06 | Canali vari zona 6 - Espurgo diserbo manutenzione canali con avventizi. | | **6.838,50** | 6.838,50 | |
| 0320-05 | Canali vari zona 5 - Espurgo diserbo manutenzione canali personale ditta esterna | | **94.977,00** | 94.977,00 | |
| 0400-02 | Canali vari zona 2 - Espurgo diserbo manutenzione canali con mezzi. | | **9.257,61** | 9.257,61 | |
| 0400-05 | Canali vari zona 5 - Espurgo diserbo manutenzione canali con mezzi. | | **27.698,88** | 27.698,88 | |
| 0400-06 | Canali vari zona 6 - Espurgo diserbo manutenzione canali con mezzi. | | **2.591,28** | 2.591,28 | |
| 1200-02 | Sorveglianza zona 02 Sinistra Brenta | | **13.170,50** | 13.170,50 | |
| 1200-04 | Sorveglianza zona 04 Sinistra Brenta | | **9.781,75** | 9.781,75 | |
| 1200-05 | Sorveglianza zona 05 Sinistra Brenta | | **22.407,13** | 22.407,13 | |
| 1200-06 | Sorveglianza zona 06 Sinistra Brenta | | **30.128,75** | 30.128,75 | |
| 2023-0504 | roggia Cappella Brentellona - Assolvimento obblighi ittiogenico | | **777,23** | 777,23 | |
| 2023-7011 | CONDOTTE PLUVIRRIGUE SINISTRA BRENTA - Gestione, riparazione e manutenzione condotte impianti. | | **2.397,30** | 2.397,30 | |
| 2150-9 | AFI Bosco delle prese - manutenzione | | **16.715,63** | 16.715,63 | |
| 4020 | Giro CANALI SINISTRA per manutenzione e pulizia griglie,chiaviche,impianti idrovori,sblocco ponti,recupero piante e ceppaie | | **15.641,00** | 15.641,00 | |
| 4400-02 | CANALI VARI SINISTRA - segnaletica per manutenzione canali | | **980,50** | 980,50 | |
| 4400-04 | CANALI VARI SINISTRA - segnaletica per manutenzione canali | | **17.771,56** | 17.771,56 | |

**Sinistra Brenta** — ***CONSUNTIVO DEGLI INTERVENTI MANUTENTORI***

| Codice | descrizione<br>*Lavori annuali ordinari* | in concorso | importo totale | a carico consorzio | a carico di terzi |
|---|---|---|---|---|---|
| 4400-05 | CANALI VARI SINISTRA - segnaletica per manutenzione canali | | **4.375,25** | 4.375,25 | |
| 4400-06 | CANALI VARI SINISTRA - segnaletica per manutenzione canali | | **9.055,25** | 9.055,25 | |
| 4400-DEC | CANALI VARI SINISTRA - manutenzione con decespugliatore | | **610,50** | 610,50 | |
| 4400-ESC | CANALI VARI SINISTRA - manutenzione con escavatore | | **1.665,00** | 1.665,00 | |
| 4400-MOT | CANALI VARI SINISTRA - manutenzione con motobarca | | **61.334,65** | 61.334,65 | |
| 4401 | Trasporto di personale con autofurgoni | | **8.596,46** | 8.596,46 | |
| 4402 | Trasporto di materiali e mezzi con autocarri | | **53.076,34** | 53.076,34 | |
| 6607 | CANALE MEDOACO-MANUTENZIONE IN ASCIUTTA. In comune di Bassano del Grappa località San Lazzaro | | **610,50** | 610,50 | |
| 7000 | PERIFERICHE DI TELECONTROLLO SINISTRA BRENTA- Gestione riparazione e manutenzione periferiche. | | **4.226,90** | 4.226,90 | |
| 7001 | IMPIANTI IDROVORI SINISTRA BRENTA- Gestione riparazione e manutenzione impianti. | | **680,77** | 680,77 | |
| 7003 | POZZI SINISTRA BRENTA- Gestione riparazione e manutenzione pozzi. | | **5.669,75** | 5.669,75 | |
| 7004 | SOLLEVAMENTI SINISTRA BRENTA - Gestione, riparazione e manutenzione impianti. | | **27.580,31** | 27.580,31 | |
| 7005 | CANALI VARI SINISTRA BRENTA - Gestione, riparazione e manutenzione paratoie. | | **4.534,78** | 4.534,78 | |
| 7006 | CANALI VARI SINISTRA BRENTA - Gestione, riparazione e manutenzione manufatti. | | **2.191,20** | 2.191,20 | |
| 7007 | SGRIGLIATORI SINISTRA BRENTA - Gestione, riparazione e manutenzione impianti. | | **2.400,62** | 2.400,62 | |
| 7010 | CENTRALI PLUVIRRIGUE SINISTRA BRENTA - Gestione, riparazione e manutenzione centrali. | | **63.081,03** | 63.081,03 | |
| 7011 | CONDOTTE PLUVIRRIGUE SINISTRA BRENTA - Gestione, riparazione e manutenzione condotte impianti. | | **55.669,27** | 55.669,27 | |
| 7012 | RUBINETTI PLUVIRRIGUI SINISTRA BRENTA - Allacciamento e Riparazione allacciamenti rubinetti impianti. | | **15.285,97** | 15.285,97 | |

**Sinistra Brenta** — ***CONSUNTIVO DEGLI INTERVENTI MANUTENTORI***

| Codice | descrizione<br>*Lavori annuali ordinari* | in concorso | importo totale | a carico consorzio | a carico di terzi |
|---|---|---|---|---|---|
| 8000-01 | centrale Idroelettrica S. LAZZARO PRIMO SALTO - gestione, manutenzione e sorveglianza centrale | | **112.709,60** | 112.709,60 | |
| 8000-02 | centrale Idroelettrica SAN LAZZARO SECONDO SALTO - gestione, manutenzione e sorveglianza centrale | | **29.688,12** | 29.688,12 | |
| 8000-03 | centrale Idroelettrica RUOTA ROSA' - gestione, manutenzione e sorveglianza centrale | | **3.018,91** | 3.018,91 | |
| 8000-04 | centrale Idroelettrica PONTE PAOLETTI - gestione, manutenzione e sorveglianza centrale | | **6.752,69** | 6.752,69 | |
| 8000-06 | centrale Idroelettrica CAPPELLA BRENTELLONA - gestione, manutenzione e sorveglianza centrale | | **4.372,07** | 4.372,07 | |
| 8000-11 | CANALE MEDOACO - pagamento servizi e servitù attive per svaso diga del Corlo nel mese di luglio | | **14.338,09** | 14.338,09 | |
| 8601-103 | SEDE CITTADELLA - Manutenzione | | **48.596,91** | 48.596,91 | |
| 8601-104 | MANUTENZ. CENTRO OPERATIVO S. LAZZARO | | **4.099,76** | 4.099,76 | |
| 8601-108 | MANUTENZIONE FABBRICATO ANTICA PRESA ROGGIA DOLFINA | | **5.437,85** | 5.437,85 | |
| 8805 | INTERVENTI AMBIENTALI - Continuazione attivita' per l' arredo e valorizzazione antiche prese a S.Lazzaro di Bassano del Grappa e manutenzione area a verde delle centrali I e II salto | | **31.027,92** | 31.027,92 | |
| MII020 | CENTRALE IDROELETTRICA S LAZZARO RUOTA ROSA' - ATTIVITA' DI MANUTENZIONE STRAORDINARIA E SOSTITUZIONE DEI CUSCINETTI DELLA RUOTA IDRAULICA SULLA ROGGIA ROSA' | | **13.000,00** | 13.000,00 | |
| SI787 | ROGGIA VOLONCELLO risezionamento canale per una lunghezza di circa 1100 m nel tratto compreso tra le vie Giacomelli e Mazzini in comune di Mussolente | | **4.057,72** | 4.057,72 | |
| TU418 | CANALETTA SEGANFREDO intervento di disotturazione di un tratto tombinato con utilizzo di canaljet in Comune di Rosà | | **244,00** | 244,00 | |
| TU421 | C.SIMIONI intervento di disotturazione di un tratto tombinato con canaljet in località Belvedere di Tezze sul Brenta | | **390,40** | 390,40 | |
| TU422 | Intervento di taglio piante pericolanti all'interno del sedime demaniale della roggia Michela in comune di Cittadella | | **2.257,00** | 2.257,00 | |

**Sinistra Brenta** — ***CONSUNTIVO DEGLI INTERVENTI MANUTENTORI***

| Codice | descrizione<br>*Lavori annuali ordinari* | in concorso | importo totale | a carico consorzio | a carico di terzi |
|---|---|---|---|---|---|
| TU431 | CANALETTA DE FACCI intervento di disotturazione di un tratto tombinato con canaljet in comune di Rosà | | **275,72** | 275,72 | |
| TU432 | CANALETTA SIMIONI intervento di disotturazione tratto tombinato con utilizzo di canaljet e operatore a terra in comune di Tezze sul Brenta | | **344,65** | 344,65 | |
| TU436 | ROGGIA REMONDINA intervento di disotturazione di un tratto tombinato in porssimità di via Tre Case in Comune di Tezze sul Brenta | | **836,92** | 836,92 | |
| TU437 | CANALETTA BIAGIONI intervento di disotturazione con canaljet di un tratto tombinato in prossimità di via Manzolina in Comune di Mussolente | | **244,00** | 244,00 | |
| TU439 | CANALETTA VENEZIANA intervento di disotturazione di un tratto tombinato con canaljet in via Europa comune di Cittadella | | **341,60** | 341,60 | |
| TU441 | ROGGIA ROANE BOCCHETTO N. 7 intervento urgente di messa in sicurezza di un tratto all'interno di Villa Ca Diedo. | | **5.885,28** | 5.885,28 | |
| TU700-02 | CANALI VARI ZONA 2 - Interventi di realizzazione o sostituzione di paratoie e organi vari di manovra, comprese opere di messa in sicurezza. | | **6.228,60** | 6.228,60 | |
| TU700-04 | CANALI VARI ZONA 4 - Interventi di realizzazione o sostituzione di paratoie e organi vari di manovra, comprese opere di messa in sicurezza. | | **7.029,70** | 7.029,70 | |
| TU700-05 | CANALI VARI ZONA 5 - Interventi di realizzazione o sostituzione di paratoie e organi vari di manovra, comprese opere di messa in sicurezza. | | **9.426,30** | 9.426,30 | |
| TU700-06 | CANALI VARI ZONA 6 - Interventi di realizzazione o sostituzione di paratoie e organi vari di manovra, comprese opere di messa in sicurezza. | | **12.501,00** | 12.501,00 | |
| | ***Totale lavori annuali ordinari - n. 61*** | | **1.160.141,73** | **1.160.141,73** | **0,00** |

**Sinistra Brenta** — ***CONSUNTIVO DEGLI INTERVENTI MANUTENTORI***

| Codice | descrizione<br>*Lavori di riparazione e ripristino* | in concorso | importo totale | a carico consorzio | a carico di terzi |
|---|---|---|---|---|---|
| MII011-25 | PLUVIRRIGUO ROMANO SPIN - RIPARAZIONE STRAORDINARIA TUBAZIONE DN 600 CON LA SOSTITUZIONE DI METRI 16 DI CONDOTTA IN VETRORESINA, IN VIA MAZZOLINA IN COMUNE DI MUSSOLENTE | | **12.639,20** | 12.639,20 | |
| SI736 | SCOLO LUGANA risezionamento del canale per una lunghezza di circa 500 m nel tratto compreso tra le vie San Rocco e Verdi in comune di Mussolente | | **1.232,35** | 1.232,35 | |
| SI765 | ROGGIA DEL MOLINO sistemazione della sponda sinistra per un tratto di circa 50 m in via Bocchiero in comune di San Giorgio in Bosco | | **4.554,35** | 4.554,35 | |
| SI766 | CASSA T. LUGANA manutenzione dell'area della cassa in via Bassanese in comune di Cassola | | **4.622,57** | 4.622,57 | |
| SI767 | CANALE TRONCO BASSO manutenzione del canale su una lunghezza di 20 m da vegetazione spontanea in via Volta in comune di Bassano del Grappa | | **314,50** | 314,50 | |
| SI769 | ROGGIA REMONDINA MOROSINA riparazione di una canaletta per 5 m in via del Rosario in comune di Cartigliano | | **2.210,82** | 2.210,82 | |
| SI774 | CASSA T. LUGANA pulizia dell'alveo della cassa in prossimità dell'immissione dello scolo Lugana in via Bassanese in comune di Loria | | **6.312,54** | 6.312,54 | |
| SI776 | ROGGIA MOROSINA stuccatura delle giunzioni per un tratto di circa 270 m a nord di via Fornace in comune di Tezze sul Brenta | | **5.119,21** | 5.119,21 | |
| SI778 | ROGGIA CIVRANA arginatura del canale per una lunghezza di circa 110 m in via Roncalli in comune di Rosà | | **3.348,90** | 3.348,90 | |
| SI779 | SCOLO LOBIA sistemazione di una frana per la lunghezza di circa 20 m in via Campanello in comune di San Giorgio in Bosco | | **1.216,95** | 1.216,95 | |
| SI780 | ROGGIA DOLFINA DOPPIA sostituzione di cinque paratoie complete di telai in via Vecchia di Bassano in comune di Cittadella | | **3.089,50** | 3.089,50 | |
| SI783 | ROGGIA DOLFINELLA DESTRA arginatura del canale per una lunghezza di circa 240 in via Pacelli in comune di Rosà | | **1.819,02** | 1.819,02 | |
| SI785 | SCOLO LUGANA pulizia dei manufatti di entrata e di uscita nella cassa di espansione e risagomatura di un tratto di circa 500 m dl canale in via Bassanese in comune di Cassola | | **1.403,57** | 1.403,57 | |

**Sinistra Brenta** — ***CONSUNTIVO DEGLI INTERVENTI MANUTENTORI***

| Codice | descrizione<br>*Lavori di riparazione e ripristino* | in concorso | importo totale | a carico consorzio | a carico di terzi |
|---|---|---|---|---|---|
| SI786 | ROGGIA BREGON SINISTRO arginatura del canale per una lunghezza di circa 100 m in via Amicizia in comune di Rosà | | **1.000,00** | 1.000,00 | |
| SI790 | ROGGIA MICHELA sistemazione del manufatto irriguo in via Giovanni XXIII in comune di Fontaniva | | **610,50** | 610,50 | |
| SI791 | CANALETTA ROSTINA SCUOLE N.2 stuccatura del pozzetto irriguo in via Fratta in comune di Fontaniva | | **296,00** | 296,00 | |
| SI792 | ROGGIA ZATTIERA stuccatura di una canalette danneggiata in via Jolanda in comune di Tezze sul Brenta | | **314,50** | 314,50 | |
| SI794 | CANALETTA PICCOLA stuccatura di un pozzetto irriguo in via G. Lago in comune di Cittadella | | **314,50** | 314,50 | |
| SI796 | CANALETTA POZZO MACELLO CITTADELLA SINISTRA riparazione della tubazione danneggiata in prossimità di un pozzetto irriguo in via Beltramina in comune di Cittadella | | **2.993,54** | 2.993,54 | |
| SI797 | ROGGIA BREGON SINISTRO stuccatura di un tratto di canalette per una lunghezza di circa 10 m in via Amicizia in comune di Cartigliano | | **758,50** | 758,50 | |
| SI800 | ROGGIA BREGON SINISTRO ammodernamento del manufatto irriguo con ripristino della platea e stuccatur dei muri in via dell'Amicizia in comune di Rosà | | **1.831,50** | 1.831,50 | |
| SI802 | ROGGIA CHIORO rimozione ramaglie nell'alveo su un tratto di circa 100 m in via Facca in comune di Cittadella | | **915,75** | 915,75 | |
| SI803 | ROGGIA TRONA consolidamento di una tratto della sponda destra per una lunghezza di circa 110 m in via Domenico Valente in comune di Cittadella | | **7.866,99** | 7.866,99 | |
| SI808 | ROGGIA TRONA arginatura del canale per una lunghezza di circa 100 m in Ca' Ovadro in comune di Cittadella (lavoro in ascitta canali) | | **5.358,85** | 5.358,85 | |
| SI809 | ROGGIA REMONDINA MOROSINA stuccatura del canale in più punti per una lunghezza di circa 50 m in via del Rosario in comune di Bassano del Grappa | | **1.063,75** | 1.063,75 | |
| SI810 | ROGGIA REMONDINA MOROSINA stuccatura in più parti delle giunzioni delle canalette su una lunghezza di circa 100 m in via Duca di Modena in comune di Cartigliano | | **2.775,00** | 2.775,00 | |
| SI812 | SCOLO LUGANA messa in sicurezza del canale mediante l'impermeabilizzazione per lunghezza 45 m in san Rocco in | ☑ | **16.694,19** | 16.694,19 | |

**Sinistra Brenta** — ***CONSUNTIVO DEGLI INTERVENTI MANUTENTORI***

| Codice | descrizione<br>*Lavori di riparazione e ripristino* | in concorso | importo totale | a carico consorzio | a carico di terzi |
|---|---|---|---|---|---|
| | comune di Mussolente (materiali forniti da utente) | | | | |
| SI813 | ROGGIA MUNARA pulizia dell' alveo con rimozione del materiale di deposito per una lunghezza di 80 m in via Pozzetto in comune di Cittadella (a carico utente) | ☑ | **1.910,52** | | 1.910,52 |
| SI814 | ROGGIA DIEDA MORANDA pulizia dell' alveo con rimozione del materiale di deposito per una lunghezza di 20 m in via Col Moschin in comune di Rosà | | **2.387,54** | 2.387,54 | |
| SI815 | ROGGIA CIVRANA pulizia dell' alveo con rimozione del materiale di deposito per una lunghezza di 50 m in via Santo Spiridione in comune di Rosà | | **4.291,96** | 4.291,96 | |
| SI816 | ROGGIA MUNARA campionamento terre e rocce nell'alveo del canale in via Massaccio in comune di Rosà | | **314,50** | 314,50 | |
| SI817 | ROGGIA MOROSINA stuccatura di alcune crepe presenti nei muri di contenimento in cls e nella platea in via Marconi in comune di Tezze sul Brenta | | **610,50** | 610,50 | |
| SI818 | ROGGIA REMONDINA MOROSINA rialzo dei muri d'ala delle canalette esistenti per una lunghezza di circa 25 m in via San Michele a confine dei comuni di Cartigliano e Rosà | | **4.093,00** | 4.093,00 | |
| SI819 | ROGGIA DOLFINA BASSA stuccatura del manufatto irriguo in via Salve Regina in comune di Cittadella | | **610,50** | 610,50 | |
| SI822 | CANALETTA SAN GIOVANNI BREGON sostituzione e ammodernamento del manufatto irriguo esistente in via Capitello in comune di Rosà | | **3.773,16** | 3.773,16 | |
| SI830 | ROGGIA TRONA sistemazione sponda destra per una lunghezza di circa 10 m in via Cavin Lungo in comune di Cittadella | | **314,50** | 314,50 | |
| SI831 | ROGGIA TRONA riparazione di un pozzetto con riporto di terra in via Cavin Lungo in comune di Cittadella | | **296,00** | 296,00 | |
| SI833 | CANALETTA BIANCHI SANTA CROCE stuccatura di un breve tratto di tubazione in via C. Colombo in comune di Bassano del Grappa | | **314,50** | 314,50 | |
| SI835 | CANALE OCCIDENTALE DI PONENTE riparazione di un pozzetto per uso irriguo in via Galileo Galilei in comune di Bassano del Grappa | | **2.483,75** | 2.483,75 | |
| SI836 | CANALE RAMO UNITO ripristino del rivestimento in cls per una lunghezza di circa 50 m in via Gaidon in comune di Cassola | | **5.672,31** | 5.672,31 | |

**Sinistra Brenta** — ***CONSUNTIVO DEGLI INTERVENTI MANUTENTORI***

| Codice | descrizione<br>*Lavori di riparazione e ripristino* | in concorso | importo totale | a carico consorzio | a carico di terzi |
|---|---|---|---|---|---|
| SI840 | CANALETTA MAGLIO riparazione di una canaletta in via don Sante Bicego in comune di Tezze sul Brenta | | **610,50** | 610,50 | |
| SI841 | ROGGIA CAPPELLA MICHIELA stuccatura di varie giunzioni di canalette in via Brega in comune di Tezze sul Brenta | | **328,38** | 328,38 | |
| SI843 | ROGGIA BRENTELLETTA pulizia dell'alveo per una lunghezza di circa 350 m in viale Venezia in comune di Galliera Veneta | | **1.872,70** | 1.872,70 | |
| SI845 | CANALETTA ORFANOTROFIO BASSO riparazione di una canaletta danneggiata in via Filzi in comune di Rosà | | **594,00** | 594,00 | |
| SI846 | CANALETTA CARPELLINA DESTRA ripristino del rivestimento spondale della canaletta irrigua per una lunghezza di circa 50 m in via Maronaro in comune di Bassano del Grappa | | **555,00** | 555,00 | |
| SI851 | ROGGIA BROLLA riparazione di un breve tratto di canaletta prefabbricata in via Pani in comune di Cittadella | | **436,00** | 436,00 | |
| SI854 | CANALETTA DAGIO E ZAMBELLO risanamento di un pozzetto irriguo in via Rossini in comune di Rosà | | **906,50** | 906,50 | |
| SI856 | ROGGIA CHIORO arginatura del canale per una lunghezza di circa 50 m a sud di via Nicoletti in comune di Cittadella | | **6.490,40** | 6.490,40 | |
| SI858 | CANALETTA CARPELLINA DESTRA riparazione delle canalette in più punti nei pressi di via Ca' Borini in comune di Rosà | | **1.221,00** | 1.221,00 | |
| SI859 | CANALETTA CARPELLINA SINISTRA riparazione di un manufatto esistente in via Carpellina in comune di Rosà | | **1.221,00** | 1.221,00 | |
| SI864 | ROGGIA GIUSTINIANA CASTION riparazione di una canaletta per la lunghezza di 5 m in via Moresca in comune di Loria | | **610,50** | 610,50 | |
| SI865 | CANALETTA ORFANOTROFIO BASSO riparazione delle canalette in più punti per una lunghezza di circa 50 m in via Filzi in comune di Rosà | | **1.443,00** | 1.443,00 | |
| SI867 | ROGGIA CARTIGLIANA 3 sostituzione di alcuni coperchi con chiusi ispezionabili a tenuta stagna e disostruzione della tubazione da sedimenti in via Dei Tulipani in comune di Bassano del Grappa | | **12.012,99** | 12.012,99 | |
| SI868 | CANALETTA POZZO VAGLIO SUD riparazione di una canaletta per la lunghezza di circa 5 m in via Breda in comune di Fontaniva | | **980,50** | 980,50 | |
| SI869 | CANALETTA NARDINI SUD stuccatura di una canaletta per 5 m | | **925,00** | 925,00 | |

**Sinistra Brenta** — ***CONSUNTIVO DEGLI INTERVENTI MANUTENTORI***

| Codice | descrizione<br>*Lavori di riparazione e ripristino* | in concorso | importo totale | a carico consorzio | a carico di terzi |
|---|---|---|---|---|---|
| | e manutenzione del manufatto irriguo in via delle Rogge in comune di Bassano del Grappa | | | | |
| SI879 | CANALETTA VENEZIANA stuccatura canalette per una lunghezza di circa 10 m in via Postumia di Ponente in comune di Cittadella | | **633,63** | 633,63 | |
| SI882 | CANALETTA LOBIA DESTRA stuccatura del manufatto di alloggiamento di una ferma irrigua in via Rive in comune di San Giorgio in Bosco | | **555,00** | 555,00 | |
| SI885 | CANALETTA BIZZOTTO stuccatura canalette per una lunghezza di circa 10 m in via Ca' Giustinian in comune di Cittadella | | **379,81** | 379,81 | |
| SI887 | BOCCHETTO BARCA DESTRA stuccatura delle giungunzioni della tubazione e del manufatto irriguo in prossimità di Strada della Barca in comune di Tezze sul Brenta | | **610,50** | 610,50 | |
| SI889 | ROGGIA REMONDINA MOROSINA stuccatura di una canaletta in via del Rosario in comune di Rosà | | **610,50** | 610,50 | |
| SI892 | CANALETTA GIACHELE stuccatura di alcune giunzioni di canalette in via Basse in comune di Tezze sul Brenta | | **370,00** | 370,00 | |
| SI894 | CANALETTA MEDOACO VALLE CENTRALE stuccatura di un pozzetto irriguo in via San Patrizio in comune di Bassano del Grappa | | **610,50** | 610,50 | |
| SI896 | ROGGIA MORA INTERA stuccatura di una ferma irrigua in via 8 Settembre in comune di Tezze sul Brenta | | **610,50** | 610,50 | |
| SI897 | CANALETTA STECCHE rialzo della sommità di un manufatto irriguo in via Cavin Lungo in comune di Cittadella | | **1.637,29** | 1.637,29 | |
| SI901 | CANALETTA TRAVETTORE stuccatura di un pozzetto irriguo in via Molino in comune di Rosà | | **381,56** | 381,56 | |
| SI904 | CANALETTA LOBIA INTERA riparazione della platea del manufatto esistente in via Pozzo in comune di San Giorgio in Bosco | | **1.079,22** | 1.079,22 | |
| SI909 | ROGGIA REMONDINA MOROSINA stuccatura canalette per una lunghezza di circa 20 m in via del Rosario in comune di Rosà | | **314,50** | 314,50 | |
| SI910 | ROGGIA BERNARDA pulizia dello scarico in via Lungo Brenta in comune di Cartigliano | | **314,50** | 314,50 | |
| SI911 | ROGGIA REMONDINA INTERA stuccatura di una giunzione in | | **314,50** | 314,50 | |

**Sinistra Brenta** — ***CONSUNTIVO DEGLI INTERVENTI MANUTENTORI***

| Codice | descrizione<br>*Lavori di riparazione e ripristino* | in concorso | importo totale | a carico consorzio | a carico di terzi |
|---|---|---|---|---|---|
| | via Giovo in comune di Cittadella | | | | |
| SI919 | CANALETTA CITTADINA manutenzione di più canalette mediante stuccatura in via Giovanni XXIII in comune di Fontaniva | | **610,50** | 610,50 | |
| SI920 | CANALETTA VENEZIANA riparazione di un manufatto irriguo con sistemazione del telaio con porta in via Europa Nord in comune di Cittadella | | **610,50** | 610,50 | |
| SI923 | CANALETTA CARPELLINA DESTRA manutenzione manufatto in Via Carpellina in comune di Rosà | | **471,75** | 471,75 | |
| SI927 | ROGGIA DOLFINA ALTA riparazione canaletta per una lunghezza di circa 5 m in via Zucca in comune di Cittadella | | **508,75** | 508,75 | |
| SI930 | SCOLO PIOVEGO A CAMPO SAN MARTINO ripresa di varie frane per una lunghezza di circa 100 m in Via Antonio Meucci in comune di San Giorgio in Bosco | | **3.499,81** | 3.499,81 | |
| SI933 | ROGGIA MORANDA 1 pulizia dell'alveo per una lunghezza di circa 1500 m nelle vie Bassano e Ca' Minotto rispettivamente nei comuni di Rossano Veneto e Rosà | | **610,50** | 610,50 | |
| SI934 | ROGGIA GIUSTINIANA+MANFRINA risagomatura e pulizia dell'alveo per una lunghezza di circa 1700 in via Novellette in comune di Rossano Veneto | | **370,00** | 370,00 | |
| SI938 | CANALETTA CAMPAGNA PONTE SPESSATO stuccatura di un manufatto idraulico e canaletta in cls in via della Fontana in comune di Fontaniva | | **296,00** | 296,00 | |
| SI945 | CANALETTA VALLIERANA stuccatura di varie canalette per una lunghezza di circa 20 m in Via del Tron in comune di Cittadella | | **296,00** | 296,00 | |
| SI952 | ROGGIA MORA SINISTRA stuccatura di un nuova ferma irrigua e posa di una paratoia in Via Sole in comune di Tezze sul Brenta | | **314,50** | 314,50 | |
| SI954 | ROGGIA LIVELLONI ammodernamento di due manufatti irrigui in via Cavazzoni in comune di Tezze sul Brenta | | **8.824,97** | 8.824,97 | |
| SI960 | TORRENTE MARDIGNON ripresa spondale per una lunghezza di circa 20 m in Via Trieste in comune di Romano D'Ezzelino | | **398,11** | 398,11 | |
| SI961 | PRESA ROGGIA MOROSINA messa in sicurezza del manufatto all'interno del Parco delle Antiche Prese con la sostituzione di nuova staccionata per una lunghezza di circa 50 m in comune di Bassano del Grappa | | **1.764,25** | 1.764,25 | |

**Sinistra Brenta** — ***CONSUNTIVO DEGLI INTERVENTI MANUTENTORI***

| Codice | descrizione<br>*Lavori di riparazione e ripristino* | in concorso | importo totale | a carico consorzio | a carico di terzi |
|---|---|---|---|---|---|
| SI967 | SCOLMATORE CORNARA sistemazione recinzione e piazzale d'entrata in Via Cà Cornaro in comune di Romano D'Ezzelino | | **370,00** | 370,00 | |
| SI968 | ROGGIA MUNARA ripristino della sponda sinistra per un tratto di circa 5 m posa di pietrame in via Alfieri in comune di Cittadella | | **1.205,61** | 1.205,61 | |
| SI969 | ROGGIA VOLON risagomatura del canale con modesta rimozione dei sedimenti per una lunghezza di circa 200 m in Via Borgo Faveri in comune di Mussolente | | **2.827,40** | 2.827,40 | |
| SI973 | SCOLO FRONTAL rimozione sedimenti dal canale per una lunghezza di circa 50 m in Via dei Colli in comune di Mussolente | | **444,00** | 444,00 | |
| SI975 | CASSA T. LUGANA TRIESTE rimozione dei sedimenti davanti la paratoia di deflusso e del canale in Via Trieste in comune di Mussolente | | **2.136,75** | 2.136,75 | |
| SI976 | CANALETTA SAN GIOVANNI BREGON riparazione di una canaletta per una lunghezza di 5 m in Via Capitello in comune di Rosà | | **1.304,25** | 1.304,25 | |
| SP333 | ROGGIA MORANDA CANALETTA POZZO TOSO ripresa della sponda sinistra con massi in pietra per un'estesa di circa 20 m e sistemazione del fondo lungo via Motte in Comune di Castello di Godego (intervento da eseguirsi in asciutta). | | **6.325,07** | 6.325,07 | |
| SP373'1 | ROGGIA FOLLO ESTERNO SANATORIO pulizia del ponte stradale e rimozione sedimenti in attraversamento con via Roma in comune di Galliera Veneta (a carico del Comune) | | **5.570,52** | 5.570,52 | |
| TU600-06 | CANALI VARI ZONA 6 - Interventi manutentivi di pulizia, ripristino e sistemazione arginale anche con l'ausilio di terra o materiale arido lungo canali consortili | | **1.460,34** | 1.460,34 | |
| | ***Totale lavori di riparazione e ripristino - n. 91*** | | **196.598,85** | **194.688,33** | **1.910,52** |

**Sinistra Brenta** — ***CONSUNTIVO DEGLI INTERVENTI MANUTENTORI***

| Codice | descrizione<br>*Lavori straordinari* | in concorso | importo totale | a carico consorzio | a carico di terzi |
|---|---|---|---|---|---|
| 4030 | CANALI VARI SINISTRA installazione di protezioni, grigliati e piccole carpenterie | | **9.323,49** | 9.323,49 | |
| 4400-TER | CANALI VARI SINISTRA campionamento e analisi terre e rocce da scavo | | **11.735,18** | 11.735,18 | |
| 6607-25 | CANALE MEDOACO-MANUTENZIONE IN ASCIUTTA. In comune di Bassano del Grappa località San Lazzaro | | **50.167,02** | 50.167,02 | |
| 8804 | PRESTAZIONI PER ATTIVITA' LUDICO RICREATIVE, DI ISTRUZIONE E ORGANIZZAZIONE GIORNATE STUDIO | | **9.983,56** | 9.983,56 | |
| MII002-25 | TUBAZIONI PLUVIRRIGUO ROSSANO -Adeguamento rete pluvirrigua in comune di Galliera Veneta via Rosmini | | **1.306,09** | 1.306,09 | |
| MII003-25 | POZZO BOSCHETTI Sostituzione elettropompa con una di tipo sommerso e ammodernamento del quadro elettrico in comune di Fontaniva via Zolea.(PROSEGUIMENTO INTERVENTO 2024) | | **1.718,73** | 1.718,73 | |
| MII006-25 | CANALE TRONCO BASSO -Lavoro di asciugatura del sifone in attraversamento di via A.Volta in comune di Bassano del Grappa. | | **768,67** | 768,67 | |
| MII007-25 | CANALE TRONCO ALTO-Lavoro di asciugatura dei sifoni in attraversamento di via Montegrappa e via Pio X per ispeziione in comune di Bassano del Grappa. | | **701,22** | 701,22 | |
| MII008-25 | RIPARAZIONE STRAORDINARIA PARATOIE PRESA CANALE MEDOACO IN VIA COLOMBA COMUNE DI BASSANO DEL GRAPPA | | **610,50** | 610,50 | |
| MII009 | POZZO BOSCHETTI Sostituzione elettropompa con una di tipo sommerso e ammodernamento del quadro elettrico in comune di Fontaniva via Zolea | | **12.165,51** | 12.165,51 | |
| MII010-25 | TUBAZIONI PLUVIRRIGUO RAMON-Adeguamento rete pluvirrigua con posa di nuovo idrante in comune di Loria via Carradora | | **654,13** | 654,13 | |
| MII014-25 | PLUVIRRIGUO ROMANO SPIN - RIPARAZIONE E SOSTITUZIONE 15 METRI DI TUBAZIONE DN 600 IN VETRORESINA CON TUBAZIONE IN ACCIAIO RIVESTITO PE IN VIA MAZZOLINA IN COMUNE DI MUSSOLENTE | | **24.995,82** | 24.995,82 | |
| MII015-25 | TUBAZIONI PLUVIRRIGUO LORIA-Adeguamento rete pluvirrigua con spostamento tubo in pvc Dn280 in comune di San Martino di Lupari via Mercante. | | **2.117,08** | 2.117,08 | |

**Sinistra Brenta** — ***CONSUNTIVO DEGLI INTERVENTI MANUTENTORI***

| Codice | descrizione<br>*Lavori straordinari* | in concorso | importo totale | a carico consorzio | a carico di terzi |
|---|---|---|---|---|---|
| MII017-25 | TUBAZIONI PLUVIRRIGUO ROMANO SPIN- Riparazione condotta DN 400 in comune di Mussolente via Giovanni Pascoli. | | **1.160,47** | 1.160,47 | |
| MII018-25 | TUBAZIONI PLUVIRRIGUO ROMANO SACRO CUORE- Riparazione condotta DN 700 in comune di Romano D'Ezzelino via Albere. | | **2.443,31** | 2.443,31 | |
| MII019-25 | TUBAZIONI PLUVIRRIGUO ROMANO SACRO CUORE- Riparazione condotta DN350 in comune di Romano D'Ezzelino via Albere. | | **983,39** | 983,39 | |
| MII025-25 | CENTRALE PLUVIRRIGUO DI ROSSANO- Manutenzione pompa elettroidraulica in comune di Rossano Veneto via Piave. | | **623,97** | 623,97 | |
| MII026-25 | TUBAZIONI PLUVIRRIGUO LORIA- Adeguamento rete pluvirrigua con posa di un nuovo idrante in comune di Galliera Veneta via Tombolana. | | **661,10** | 661,10 | |
| MII027-25 | TUBAZIONI PLUVIRRIGUO DI BASSANO DEL GRAPPA- Adeguamento rete pluvirrigua per un tratto di circa 130m con posa di un idrante in comune di Bassano del Grappa via Cà Cornaro | | **2.559,98** | 2.559,98 | |
| MII090 | CENTRALE ROSSANO e ROMANO SPIN - Realizzazione impianti fotovoltaici da realizzare sulle coperture degli impianti e sistemazione tetto fabbricato pluvirriguo ROSSANO con posa pannelli pir spessore 4 mm. | | **37.637,93** | 37.637,93 | |
| MIP001-2025 | CENTRALE IDROELETTRICA PONTE PAOLETTI - Realizzazione di un accesso carraio | | **15.987,00** | 15.987,00 | |
| MIP002-2025 | Ripristino della funzionalità idraulica della presa Colomba e del Canale Medoaco - recupero e trasporto in discarica del materiale intercettato dalle opera di presa del fiume Brenta | | **1.464,00** | 1.464,00 | |
| MIP003-2025 | Ripristino della funzionalità idraulica del nodo idraulico San Lazzaro e condotta sub-alveo - recupero e trasporto in discarica del materiale intercettato dalle opere di derivazione del fiume | | **3.660,00** | 3.660,00 | |
| MIP004-2025 | Indagini strutturali e riparazione murature ammalorate con malte della Roggia Rosà | | **7.500,00** | 7.500,00 | |
| MIP005-2025 | PARATOIE PRESA COLOMBA - Tinteggiatura facciata nord per copertura atto vandalico | | **634,40** | 634,40 | |
| MIP065 | SOLLEVAMENTO LOBIA installazione automazione a distanza che spenga il pozzo e apra la paratoia di sbarramento nei pressi di via Lobia nell'omonima frazione in comune di San Giorgio in | | **2.285,51** | 2.285,51 | |

**Sinistra Brenta** — ***CONSUNTIVO DEGLI INTERVENTI MANUTENTORI***

| Codice | descrizione<br>*Lavori straordinari* | in concorso | importo totale | a carico consorzio | a carico di terzi |
|---|---|---|---|---|---|
| | Bosco. | | | | |
| SI574 | Intervento di carattere straordinario di espurgo e risagomatura dei laghetti nel parco di Villa Imperiale con contestuale sistemazione arborea in comune di Galliera Veneta (in concorso con il Comune) | ☑ | **2.828,85** | | 2.828,85 |
| SI750 | CANALETTA VENEZIANA posa canalette di recupero per una lunghezza di 250 m a sud di via Cavin Lungo in comune di Cittadella | | **4.485,19** | 4.485,19 | |
| SI764 | ROGGIA DOLFINA BASSA posa canalette di recupero tipo 60 per una lunghezza di circa 125 metri in via Salve Regina in comune di Cittadella (collaborazione con utente) | ☑ | **5.849,84** | 5.849,84 | |
| SI768 | ROGGIA MORANDA CANALETTA POZZO TOSO rimozione sedimenti dall'alveo per un'estensione di circa 2000 m in via del Vallo tra i comuni di San Martino di Lupari e Castello di Godego | | **1.037,30** | 1.037,30 | |
| SI771 | ROGGIA DOLFINELLA DESTRA posa di tre nuovi manufatti di regolazione delle acque irrigue ad ovest di via Pellico in comune di Rosà | | **6.756,36** | 6.756,36 | |
| SI772 | ROGGIA BASSA CAMPAGNOLA ripristino ambientale con rimozione delle canalette dismesse per una lunghezza di circa 65 m in Quartiere San Rocco in comune di Rossano Veneto | | **4.583,97** | 4.583,97 | |
| SI773 | ROGGIA ALTA VICA completamento di posa canalette per una lunghezza di circa 200 m in via della Acacie in comune di Cittadella | | **16.797,32** | 16.797,32 | |
| SI777 | ROGGIA GIUSTINIANA+MANFRINA rimozione sedimenti dall'alveo per un tratto di circa 2500 m tra le vie Novellette e Campagnola in comune di Rossano Veneto | | **610,50** | 610,50 | |
| SI782 | CENTRALE PLUVIRRIGUO CASSOLA pulizia delle aree della centrale pluvirrigua in via Suor G. Sterni in comune di Cassola | | **1.046,45** | 1.046,45 | |
| SI784 | ROGGIA ROANE BOCCHETTO N.3 costruzione di un nuovo manufatto irriguo lungo via Brega in comune di Rosà | | **5.832,56** | 5.832,56 | |
| SI788 | CANALETTA GRANDINETTI risezionamento del canale per una lunghezza di circa 600 m nel tratto compreso tra le vie Giacomelli e Sant'Antonio in comune di Mussolente | | **2.737,68** | 2.737,68 | |
| SI789 | SCARICO ROGGIA BALBI rimozione sedimenti dall'alveo per una lunghezza di circa 500 m in via Baroni in comune di Cassola | | **324,29** | 324,29 | |

**Sinistra Brenta** — ***CONSUNTIVO DEGLI INTERVENTI MANUTENTORI***

| Codice | descrizione<br>*Lavori straordinari* | in concorso | importo totale | a carico consorzio | a carico di terzi |
|---|---|---|---|---|---|
| SI793 | ROGGIA CAPPELLA MICHIELA ammodernamento del manufatto irriguo con ricostruzione della platea e spalle in via San Pietro in comune di Tezze sul Brenta | | **1.424,50** | 1.424,50 | |
| SI795 | CANALETTA VALLIERANA ammodernamento del manufatto con rifacimento della platea per miglioramento del deflusso irriguo in via del Tron in comune di Cittadella | | **954,00** | 954,00 | |
| SI799 | CANALETTA POVE ALTA manutenzione di un pozzetto di deviazione con chiusura di un'uscita e apertura di una nuova uscita in via Roma in comune di Pove del Grappa | | **1.066,73** | 1.066,73 | |
| SI804 | BOCCHETTO PORTE SINISTRA risezionamento del canale per una lunghezza di circa 300 m in via Chiesuola in comune di Tezze sul Brenta | | **3.078,37** | 3.078,37 | |
| SI805 | BOCCHETTO PORTE SINISTRA ammodernamento del manufatto irriguo in via Chiesuola in comune di Tezze sul Brenta | | **1.903,06** | 1.903,06 | |
| SI806 | CANALETTA POZZO DOLZAN BASSA puizia delle tubazioni per una lunghezza di circa 240 m tra via Roma e il parcheggio ad est di via Venezia in comune di Galliera Veneta | | **3.513,60** | 3.513,60 | |
| SI811 | ROGGIA FOLLO ESTERNO SANATORIO posa di una nuova paratoia in via Montegrappa in comune di Galliera Veneta | | **610,50** | 610,50 | |
| SI824 | ROGGIA VECCHIA sostituzione della paratoia in via Barina in comune di Cittadella | | **349,06** | 349,06 | |
| SI827 | CANALETTA ORFANOTROFIO BASSO rimozione dei sedimenti dalla tubazione per una lunghezza di circa 50 m in via Ca' Dolfin in comune di Bassano del Grappa | | **4.648,35** | 4.648,35 | |
| SI834 | ROGGIA LIVELLONI posa ferma irrigua in via Piave in comune di Cartigliano | | **296,00** | 296,00 | |
| SI838 | CANALETTA POZZO CASARETTA posa due ferme irrigue in un manufatto esistente e stuccatura del pozzetto in via del Lazzaretto in comune di Cittadella | | **610,50** | 610,50 | |
| SI844 | ROGGIA DOLFINA 1 messa in sicurezza del canale mediante sostituzione della rete di protezione per una lunghezza di circa 25+25 m in via Cartigliana in comune di Bassano del Grappa | | **4.010,01** | 4.010,01 | |
| SI848 | ROGGIA ROANE BOCCHETTO N.3 installazione di tre ferme irrigue e manutenzione del manufatto irriguo in via Brega in comune di Tezze sul Brenta | | **938,88** | 938,88 | |

**Sinistra Brenta** — ***CONSUNTIVO DEGLI INTERVENTI MANUTENTORI***

| Codice | descrizione<br>*Lavori straordinari* | in concorso | importo totale | a carico consorzio | a carico di terzi |
|---|---|---|---|---|---|
| SI849 | ROGGIA BROLLA posa di una ferma irrigua completa di carpenteria in via 8 Settembre in comune di Tezze sul Brenta | | **1.054,50** | 1.054,50 | |
| SI850 | ROGGIA REMONDINA INTERA installazione di una ferma irrigua e manutenzione del manufatto irriguo in via Fornace in comune di Tezze sul Brenta | | **925,00** | 925,00 | |
| SI853 | ROGGIA ROANE BOCCHETTO N.3 posa di due paratoie in via Brega in comune di Tezze sul Brenta | | **370,00** | 370,00 | |
| SI855 | CANALE ORIENTALE sostituzione di un tratto di tubazione per una lunghezza di 36 m in via Vittoria in comune di Mussolente | | **14.073,00** | 14.073,00 | |
| SI857 | ROGGIA CARPELLINA rimozione dei sedimenti e risezionamento del canale per una lunghezza 150 m in via Vica in comune di Rosà | | **1.739,25** | 1.739,25 | |
| SI860 | ROGGIA BREGON SINISTRO pulizia dell'alveo del canale per una lunghezza di circa 50 m in via Isonzo in comune di Cartigliano | | **2.235,96** | 2.235,96 | |
| SI862 | ROGGIA ROSA' pulizia alveo dalle ramaglie in via Ponte Storto in comune di Rosà | | **585,60** | 585,60 | |
| SI866 | CONDOTTO CHIATELLINO pulizia della tubazione mediante l'impiego di Canajet per una lunghezza di circa 600 m in via Campanello in comune di Fontaniva | | **14.492,82** | 14.492,82 | |
| SI870 | ROGGIA BREGON DESTRO ripristino di un manufatto ad uso irriguo in via G. Verdi in comune di Rosà | | **3.767,78** | 3.767,78 | |
| SI880 | CANALETTA GIACHELE chiusura di un manufatto irriguo di presa dismesso in via Basse in comune di Tezze sul Brenta | | **305,25** | 305,25 | |
| SI881 | ROGGIA MICHELA sigillatura di un foro in prossimità della presa irrigua della canaletta Giachele messa in sicurezza in via Fornace in comune di Tezze sul Brenta | | **915,75** | 915,75 | |
| SI883 | AREA FORESTALE DI RICARICA FALDA TUNDO messa in sicurezza dell'area con ripristino dei pozzetti in via Borromea in comune di Rosà | | **370,00** | 370,00 | |
| SI884 | CANALETTA SAN LAZZARO rialzo del manufatto irriguo in via San Rocco in comune di Bassano del Grappa | | **1.221,00** | 1.221,00 | |
| SI886 | ROGGIA DOLFINELLA INTERA sostituzione della paratoia danneggiata in via Roncalli in comune di Rosà | | **915,75** | 915,75 | |

**Sinistra Brenta** — ***CONSUNTIVO DEGLI INTERVENTI MANUTENTORI***

| Codice | descrizione<br>*Lavori straordinari* | in concorso | importo totale | a carico consorzio | a carico di terzi |
|---|---|---|---|---|---|
| SI888 | PRESA MAROSTICA ripristino ambientale con rimozione delle canalette per una lunghezza di circa 180 m in via Motton in comune di Bassano del Grappa | | **3.034,48** | 3.034,48 | |
| SI890 | CANALETTA SPESSATO messa in sicurezza del manufatto irriguo con la posa di tre plotte di calpestio in via Battistei in comune di Cittadella | | **610,50** | 610,50 | |
| SI891 | CANALETTA PANDIN messa in sicurezza del canale mediante la rimozione delle ceppaie cadute per maltempo in un tratto di circa 100 m in via Giovanni XXIII in comune di Fontaniva | | **1.109,68** | 1.109,68 | |
| SI893 | CASSA ROGGIA VOLONCELLO manutenzione della recinzione e rimozione di piccoli arbusti cresciuti spontaneamente in comune di Mussolente | | **1.221,00** | 1.221,00 | |
| SI898 | CANALETTA PICCOLA rialzo della sommità di un manufatto esistente in via don Giovanni Lago in comune di Cittadella | | **2.212,59** | 2.212,59 | |
| SI899 | ROGGIA GIUSTINIANA CASTION messa in sicurezza di un tratto di canalette per circa 50 m con innalzamento della sommità in via Campagna in comune di Loria | | **7.969,64** | 7.969,64 | |
| SI902 | ROGGIA DIEDA MORANDA posa di una nuova paratoia e stuccatura del manutaffo esistente in via Bersaglieri in comune di Tezze sul Brenta | | **610,50** | 610,50 | |
| SI903 | CANALETTA CELESTE sostituzione di una paratoia in via dei Moretti in comune di Cittadella | | **326,06** | 326,06 | |
| SI905 | ROGGIA REMONDINA INTERA innalzamento della sommità di un manufatto irriguo esistente in via Roverate in comune di Cittadella | | **2.812,00** | 2.812,00 | |
| SI906 | ROGGIA DOLFINA riordino area demaniale nel tratto compreso con la canaletta Medoaco e per una lunghezza di circa 150 m in Quartiere Pre' in comune di Bassano del Grappa | | **601,25** | 601,25 | |
| SI907 | CANALETTA PANDIN posa di una paratoia per usi irrigui in via Giovanni XXIII in comune di Fontaniva | | **370,00** | 370,00 | |
| SI912 | ROGGIA CIVRANA sfalcio erba nelle aree esterne dello sgrigliatore in via Spiridione in comune di Rosà. | | **296,00** | 296,00 | |
| SI915 | ROGGIA ALTA VICA innalzamento della sommità delle canalette esistenti per una lunghezza di circa 30 m in via delle Acacie in comune di Cittadella | | **13.636,50** | 13.636,50 | |

**Sinistra Brenta** — ***CONSUNTIVO DEGLI INTERVENTI MANUTENTORI***

| Codice | descrizione<br>*Lavori straordinari* | in concorso | importo totale | a carico consorzio | a carico di terzi |
|---|---|---|---|---|---|
| SI916 | SCOLO FRONTAL rimozione dei sedimenti nell'alveo per una lunghezza di circa 200 m in via Piana d'Oriente in comune di Mussolente | | **2.621,05** | 2.621,05 | |
| SI917 | TORRENTE TRIESTE rimozione sedimenti dal canale per un tratto di circa 30 m in via ca' Mora in comune di Cassola | | **346,88** | 346,88 | |
| SI922 | CANALETTA LUGANA ALTA rimozione di un manufatto irriguo dismesso con l'avvento dell'impianto pluvirriguo in via Dante Alighieri in comune di Mussolente | | **575,16** | 575,16 | |
| SI924 | ROGGIA BREGON SINISTRO costruzione nuova ferma irrigua in Via Amicizia in comune di Cartigliano | | **4.930,40** | 4.930,40 | |
| SI925 | CANALETTA BIAGIONI rimozione sedimenti dall'alveo per una lunghezza di circa 50 m in Via A. Volta in comune di Mussolente | | **476,15** | 476,15 | |
| SI926 | ROGGIA CARTIGLIANA 1 sostituzione della tubazione per la lunghezza di 15 m in via Serenissima in comune di Cartigliano | | **16.240,31** | 16.240,31 | |
| SI931 | ROGGIA CARTIGLIANA 1 rialzo di un manufatto irriguo in prossimità di via San Giuseppe in comune di Cartigliano | | **980,50** | 980,50 | |
| SI932 | CANALETTA SAN GIOVANNI BREGON innalzamento della sommità delle canalette per una lunghezza di circa 25 m in via Capitello in comune di Rosà | | **3.663,00** | 3.663,00 | |
| SI935 | ROGGIA BROLLA consolidamento del manufatto irriguo esistente con l'adeguamento della platea in via VIII Settembre in comune di Tezze sul Brenta | | **740,00** | 740,00 | |
| SI936 | CANALETTA ZARPELLON SECONDA rimozione di un tratto di canalette dismesse a seguito dell'avvento del PL Sacro Cuore in via Vespucci in comune di Cassola | | **7.873,93** | 7.873,93 | |
| SI939 | CANALETTA OSPEDALE videoispezione della tubazione per la lunghezza di 20 m in via Colombo in comune di Bassano del Grappa | | **219,60** | 219,60 | |
| SI940 | CANALETTA CELESTE messa in sicurezza del manufatto irriguo e consolidamento degli argini a sud di Via Campagna Tron in comune di Cittadella | | **1.563,85** | 1.563,85 | |
| SI941 | ROGGIA MORANDA 1 videoispezione della tubazione per una lunghezza di circa 1000 m in Via Garibaldi in comune di Rosà | | **2.269,69** | 2.269,69 | |
| SI942 | CANALETTA CELESTE ammodernamento del manufatto esistente e consolidamento spondale per una lunghezza di 5 m | | **2.982,58** | 2.982,58 | |

**Sinistra Brenta** — ***CONSUNTIVO DEGLI INTERVENTI MANUTENTORI***

| Codice | descrizione<br>*Lavori straordinari* | in concorso | importo totale | a carico consorzio | a carico di terzi |
|---|---|---|---|---|---|
| | in Via Don G. Lago in comune di Cittadella | | | | |
| SI944 | ROGGIA CAPPELLA BRENTELLONA messa in sicurezza con il completamento della barriera stradale nei punti mancanti per lunghezza complessiva di circa 70 m in via Mottinello in comune di Galliera Veneta | | **6.636,80** | 6.636,80 | |
| SI946 | ROGGIA DOLFINA ALTA manutenzione manufatto e ripristino della sponda destra per una lunghezza di circa 2 m in Via Zucca in comune di Cittadella | | **3.690,75** | 3.690,75 | |
| SI947 | CANALETTA CARPELLINA SINISTRA videoispezione della tubazione per una lunghezza di circa 100 m in Via Mons. Luigi Filippi in comune di Rosà | | **1.129,53** | 1.129,53 | |
| SI948 | ROGGIA DEL MOLINO rimozione di alcune piante cadute naturalmente in Via Bocchiero in comune di San Giorgio in Bosco | | **444,00** | 444,00 | |
| SI949 | CANALETTA MIGLIORANZA installazione nuova ferma irrigua e manutenzione del manufatto irriguo in Via Battistei in comune di Cittadella | | **370,00** | 370,00 | |
| SI950 | S. SANT'ANTONIO risezionamento del canale per una lunghezza di circa 500 m lungo Via S. Antonio in comune di Mussolente | | **1.506,72** | 1.506,72 | |
| SI951 | ROGGIA BREGON DESTRO ammodernamento di un manufatto irriguo in Via Lazzaretto in comune di Tezze sul Brenta | | **925,00** | 925,00 | |
| SI953 | ROGGIA ZATTIERA costruzione di un nuovo manufatto irriguo in via Santa Rita in comune di Tezze sul Brenta | | **3.580,49** | 3.580,49 | |
| SI955 | ROGGIA DIEDA MORANDA ripristino della funzionalità irrigua di tre manufatti ammalorati in via dei Bersaglieri in comune di Tezze sul Brenta | | **10.794,90** | 10.794,90 | |
| SI956 | ROGGIA CARTIGLIANA 4 ammodernamento del manufatto irriguo in Via Po in comune di Cartigliano | | **684,50** | 684,50 | |
| SI957 | ROGGIA REMONDINA INTERA manutenzione del manufatto irriguo esistente in Via Fornace in comune di Tezze sul Brenta | | **610,50** | 610,50 | |
| SI958 | CANALETTA POZZO VAGLIO OVEST ammodernamento di tre manufatti irrigui in Via Brenta in comune di Fontaniva | | **10.135,00** | 10.135,00 | |
| SI959 | ROGGIA VOLON pulizia dell'alveo del canale dalle foglie per una lunghezza di circa 200 m in Giacomelli in comune di Mussolente | | **370,00** | 370,00 | |

**Sinistra Brenta** — ***CONSUNTIVO DEGLI INTERVENTI MANUTENTORI***

| Codice | descrizione<br>*Lavori straordinari* | in concorso | importo totale | a carico consorzio | a carico di terzi |
|---|---|---|---|---|---|
| SI962 | CANALETTA POZZO VAGLIO OVEST installazione di una nuova paratoia per usi irrigua in Via Brenta in comune di Fontaniva | | **222,00** | 222,00 | |
| SI963 | SCOLO PIEVE posa di un manufatto a clapet in uno scarico nello scolo in prossimità di via Monte Pasubio in comune di Curtarolo | | **1.161,73** | 1.161,73 | |
| SI965 | CASSA TORRENTE MARDIGNON DOLZETTA rimozione sedimenti nelle vasche di decantazione e modeste risagomature del canale per una lunghezza di circa 100 m in comune di Romano D'Ezzelino | | **3.379,13** | 3.379,13 | |
| SI966 | CANALETTA ORFANOTROFIO BASSO pulizia di un tratto di tubazione in via Ca' Dolfin per l'alloggiamento di una nuova contotta del Pluvirriguo in comune di Bassano del Grappa | | **3.458,14** | 3.458,14 | |
| SI970 | ROGGIA VOLON rimozione sedimenti dall'alveo per una lunghezza di circa 50 m e rimozione di una pianta e vari arbusti in Via S. Paolo in comune di Mussolente | | **1.617,85** | 1.617,85 | |
| SI972 | ROGGIA VOLON rimozione sedimenti dall'alveo per una lunghezza di 100 m in Via Tenente Eger in comune di Mussolente | | **744,99** | 744,99 | |
| SI974 | CANALETTA CARPELLINA DESTRA rimozione della tubazione a seguito del nuovo impianto a pioggia per una lunghezza di circa 120 m in strada del Maronaro in comune di Rosà | | **3.074,43** | 3.074,43 | |
| SP130 | ROGGIA DOLFINA ALTA posa canalette per un tratto di circa 45 m tipo 60 nei pressi di via Zucca in comune di Cittadella. | | **9.757,46** | 9.757,46 | |
| SP131 | ROGGIA DOLFINA ALTA posa canalette tipo 60 per un tratto ovest-est di circa 70 m nei pressi dell'incrocio di via Postumia di Levante e via Zucca in comune di Cittadella. | | **14.401,99** | 14.401,99 | |
| SP185 | CANALETTA MIGLIORANZA posa di canalette di recupero tipo 60 per un tratto di circa 160 m nei pressi di via Battistei in comune di Cittadella. | | **12.501,11** | 12.501,11 | |
| SP209 | ROGGIA MICHIELA consolidamento del rivestimento di entrambe le sponde in muratura a partire dalla presa della roggia per un tratto di circa 30 m nei pressi del nodo idraulico denominato "Livelloni" in comune di Rosà (in asciutta canali). | | **1.903,20** | 1.903,20 | |
| SP251 | CANALETTA CELESTE ammodernamento della linea con posa di canalette per un tratto di circa 180 m nei pressi di via Giusti in comune di Cittadella (con parziale impiego di canalette di | | **48.099,51** | 48.099,51 | |

**Sinistra Brenta** — ***CONSUNTIVO DEGLI INTERVENTI MANUTENTORI***

| Codice | descrizione<br>*Lavori straordinari* | in concorso | importo totale | a carico consorzio | a carico di terzi |
|---|---|---|---|---|---|
| | recupero) | | | | |
| SP269 | ROGGIA CORNARA ALTA rifacimento spondale tramite massi in pietra in entrambi i lati per un tratto di circa 70 metri in via Roma a Romano d'Ezzelino a nord della Pesa. | | **7.466,34** | 7.466,34 | |
| SP313 | CANALETTA POZZO FIOR OVEST posa di canalette di recupero per un tratto di circa 60 m a est di via della Rinascenza in comune di Fontaniva | | **6.975,63** | 6.975,63 | |
| SP317 | ROGGIA BERNARDA sistemazione della strada sterrata di accesso al manufatto di derivazione della roggia anche con riporto di materiale lapideo a nord della strada Cartigliana in comune di Bassano del Grappa. | | **23.346,42** | 23.346,42 | |
| SP322 | ROGGIA BERNARDA rimozione ed asporto del materiale dal fondo per una lunghezza di circa 500 m, a monte della competenza della centrale idroelettrica posta a sud di via Diaz fino allo scarico in Brenta in prossimità di via Vecchio Mulino in comune di Cartigliano. | | **9.638,00** | 9.638,00 | |
| SP323 | ROGGIA VICA rifacimento con messa in sicurezza del ponticello ciclopedonale esistente ad est di via Tasso in comune di Rosà (intervento in collaborazione con il Comune). | ☑ | **25.725,22** | 13.281,22 | 12.444,00 |
| SP331 | ROGGIA VOLON - ripristino della sponda sinistra con materiale lapideo per un'estesa di circa 70 m nei pressi di via Cavour in Comune di Mussolente (materiali forniti da utente). | ☑ | **22.815,80** | 22.815,80 | |
| SP342 | ROGGIA ROANE BOCCHETTO N° 3 riordino idraulico di alcuni manufatti di sbarramento e/o deviazione nei pressi di via San Pietro in Comune di Tezze sul Brenta. | | **7.874,48** | 7.874,48 | |
| SP350 | ROGGIA TRONA - sopraelevazione dei muri di sponda in calcestruzzo di ambo le sponde per un tratto di circa 500 m cadauna dal ponte di via Basse in Comune di Tezze sul Brenta a via Santa Lucia in Comune di Cittadella (intervento in asciutta). | | **35.353,12** | 35.353,12 | |
| SP351 | ROGGIA MICHELA - realizzazione di una difesa della sponda destra con lastre di pietra per un'estesa di circa 20 m nei pressi di via Santa Lucia in Comune di Cittadella (intervento in asciutta). | | **9.339,76** | 9.339,76 | |
| SP354 | CANALETTA POZZO FIOR OVEST - riordino idraulico della canaletta irrigua con sistemazione delle paratoie, delle sponde e dei tratti tubati nei pressi di via Vignale in Comune di Fontaniva (utilizzo di materiali di recupero e/o a carico utenti). | | **18.328,56** | 18.328,56 | |
| SP355 | ROGGIA TRONA - realizzazione di un rivestimento in lastre di | | **17.205,64** | 17.205,64 | |

**Sinistra Brenta** — ***CONSUNTIVO DEGLI INTERVENTI MANUTENTORI***

| Codice | descrizione<br>*Lavori straordinari* | in concorso | importo totale | a carico consorzio | a carico di terzi |
|---|---|---|---|---|---|
| | pietra della sponda sinistra per un tratto di circa 110 m in collaborazione con il frontista nei pressi di via Don Domenico Valente in Comune di Cittadella (in collaborazione con utente e in asciutta canali). | | | | |
| SP358 | ROGGIA MICHELA - ripristino della funzionalità idraulica della sponda destra per un tratto di circa 100 m, previa la rimozione di ceppaie e ripristino del manufatto di derivazione della canaletta Campagna Vecchia Michela nei pressi di via Postumia di Ponente in Comune di Cittadella (intervento in asciutta canali). | | **17.139,43** | 17.139,43 | |
| SP368 | SCOLO LUGANA - ripristino della sponda sinistra per un tratto di circa 70 m in via Petrarca in Comune di Mussolente (intervento in collaborazione con il Comune di Mussolente). | ✅ | **104.986,85** | 22.116,85 | 82.870,00 |
| SP373 | ROGGIA FOLLO ESTERNO SANATORIO pulizia dell'alveo e risezionamento per un tratto di circa 800 m tra le vie Montegrappa e Roma in comune di Galliera Veneta. | | **20.479,29** | 20.479,29 | |
| SP373'2 | ROGGIA FOLLO ESTERNO SANATORIO sistemazione spondale con la posa di una palificata per una lunghezza di circa 60+60 m in via Monteverdi in comune di Galliera Veneta | | **37.823,68** | 37.823,68 | |
| SP408 | SCOLO LUGANA messa in sicurezza del ponte stradale sullo scolo Lugana in attraversamento con via San Rocco in comune di Mussolente (in concorso con il Comune). | ✅ | **1.329,80** | 1.329,80 | |
| | ***Totale lavori straordinari - n. 133*** | | **910.434,64** | **812.291,79** | **98.142,85** |
| | ***Totale complessivo Sinistra Brenta - n. 285*** | | **2.267.175,22** | **2.167.121,85** | **100.053,37** |

**CONSORZIO DI BONIFICA BRENTA**

*Riva IV Novembre, 15 - 35013 CITTADELLA ( Padova )*

Management System
OHSAS 18001:2007
ISO 14001:2004
TÜVRheinland CERTIFIED
www.tuv.com
ID 9105073152

## *Riepilogo CONSUNTIVO DEGLI INTERVENTI MANUTENTORI*

| tipologia di lavoro | totale | consorzio | a carico di terzi | % |
|---|---|---|---|---|
| *Totale Spese ed attività generiche n. 5* | *35.500,60 €* | *35.500,60 €* | *0,00 €* | *0%* |
| *Totale Gestione dei magazzini - n. 9* | *1.045.531,32 €* | *1.045.531,32 €* | *0,00 €* | *9%* |
| *Totale Gestione dei mezzi d'opera - n. 105* | *751.746,38 €* | *751.746,38 €* | *0,00 €* | *7%* |
| *Totale Lavori annuali ordinari - n. 178* | *6.922.684,13 €* | *6.895.837,63 €* | *26.846,50 €* | *61%* |
| *Totale Lavori di riparazione e ripristino - n. 225* | *554.667,10 €* | *531.854,39 €* | *22.812,71 €* | *5%* |
| *Totale Lavori straordinari- n. 250* | *2.032.289,05 €* | *1.576.348,24 €* | *455.940,81 €* | *18%* |
| ***Totale complessivo*** | ***11.342.418,58 €*** | ***10.836.818,56 €*** | ***505.600,02 €*** | |